

Erhard Oeser

# Die Eroberung der Antarktis

Der Mythos vom Heldentum der  
Polarforscher



wbg Academic

Erhard Oeser

Die Eroberung der Antarktis



Erhard Oeser

# **Die Eroberung der Antarktis**

Der Mythos vom Heldentum der Polarforscher

Die Deutsche Nationalbibliothek verzeichnet diese Publikation  
in der Deutschen Nationalbibliographie; detaillierte bibliographische  
Daten sind im Internet über <http://dnd.d-nb.de> abrufbar

wbg Academic ist ein Imprint der wbg  
© 2020 by wbg (Wissenschaftliche Buchgesellschaft), Darmstadt  
Die Herausgabe des Werkes wurde durch die  
Vereinsmitglieder der wbg ermöglicht.  
Satz und eBook: Satzweiss.com Print, Web, Software GmbH  
Gedruckt auf säurefreiem und  
alterungsbeständigem Papier  
Printed in Germany

Besuchen Sie uns im Internet: [www.wbg-wissenverbindet.de](http://www.wbg-wissenverbindet.de)

ISBN 978-3-534-40312-7

Elektronisch sind folgende Ausgaben erhältlich:

eBook (PDF): 978-3-534-40314-1

eBook (epub): 978-3-534-40313-4

# Inhalt

Vorwort.....	9
Einleitung.....	11
1 Die Suche nach dem Land am Südpol.....	20
2 Der Beginn der Südpolarforschung: James Cook.....	23
Der Vorläufer von James Cook: Bouvet de Lozier.....	23
Die Fahrt Cooks auf den Spuren von Bouvet.....	25
3 Der russische Entdecker der Antarktis: Bellingshausen.....	29
4 Die Reise eines Robbenfängers nach dem Südpol: James Weddell.....	32
5 Die Entdeckung des magnetischen Südpols: James Clark Ross.....	35
Die Entdeckung des nördlichen Magnetpols.....	35
Der Streit um die Entdeckung von Terre Adelie.....	39
Die Pflanzen- und Tierwelt auf der Kerguelen-Insel.....	42
Stürme am Weihnachtshafen.....	43
Possessions Insel und Schweineinsel.....	45
Die Errichtung des Ross Bank Observatoriums.....	46
Ausgesetzte Tiere und Waldbrand auf den Auckland Inseln.....	48
Im Packeis.....	49
Besitzergreifung der Possession-Insel.....	52
Pinguinfang und Robbenjagd.....	54
Der Zusammenstoß der beiden Schiffe „Erebus“ und „Terror“.....	57
Die Heimkehr nach England.....	59
6 Dumont d'Urville's Abstecher zum Südpol.....	60
Die Kritik Aragos an dieser Reise.....	61
Aufbruch mit zwei Schiffen.....	62
Im Eisfeld eingeschlossen und die Befreiungsversuche.....	63
Skorbut und Rückreise nach England.....	67
Erneute Entdeckungsreise nach den Eisfeldern des Südens.....	68
7 Überwinterungen auf Forschungsstationen am Festland: Borchgrevink.....	71
Landung und Errichtung der Forschungsstation.....	72
Eine gefährliche Schlittenreise.....	73

Die lange Winternacht und die Seehundsjagden .....	74
Die Ankunft der Pinguine im Frühling.....	78
Die Heimfahrt mit zwei Pinguinen .....	80
8 Die erste Südpolarnacht: F. A. Cook auf der „Belgica“ .....	82
Ausstattung und Mitglieder der Expedition .....	82
Die Polarnacht: Krankheit, Tod und Wahnsinn .....	84
Leiden und Tod der Schiffskatze .....	88
Das Ende der Winternacht und die Schlittenreise auf dem Packeis.....	89
Die wissenschaftlichen Ergebnisse der Expedition.....	91
Befreiung aus dem Eis und Rückkehr .....	92
9 Schiffsuntergang und zwei Überwinterungen auf dem Festland: O. Nordenskjöld 1902/3 .....	95
Die erste Etappe und das Leiden der Hunde in der Tropenhitze .....	96
Der Abstecher zu den Falklandsinseln und Ankauf neuer Hunde.....	97
Gefangen im Packeis.....	99
Die erste Überwinterung 1902 auf Snow Hill .....	100
Die Pinguine und ihre grausame Schlächtereier .....	102
Die zweite Überwinterung und eine unerwartete Begegnung.....	104
Das Schicksal Anderssons und seiner Truppe .....	106
Auf den Spuren Nordenskjölds: J.-B. Charcot.....	108
10 Ballonaufstiege und Überwinterung auf dem Festland: Erich von Drygalski .....	112
Das antarktische Festland: Pinguine auf Besuch und das Verhalten der Hunde.....	114
Der Aufstieg mit einem Fesselballon .....	115
Das Leben auf der Winterstation .....	117
Schlittenreisen ins Festland .....	120
Heimkehr mit Hindernissen.....	123
11 Die schottische Expedition: William Speirs Bruce .....	127
Aufbruch der „Scotia“ nach Süden .....	128
Errichtung der Winterstation „Omond House“ .....	129
Die Schlittenhunde der Expedition .....	130
Verhandlungen mit Argentinien über die Wetterstation .....	131
Die zweite Reise ins Weddell-Meer .....	132
Der Dudelsackspieler und getötete Pinguine im Labor .....	133
Die Heimkehr: Ehrungen in Schottland, Missachtung in London .....	134
12 Der Beginn der „Heldenzeit“ der Antarktisforschung.....	136
Robert F. Scotts erste Fahrt mit der „Discovery“ .....	136
Ballonaufstiege auf dem Schelfeis .....	138
Aufbruch zum Südpol .....	139
Schlittenziehen nur mit Menschenkraft .....	141

13 Shackletons Nimrod-Expedition.....	143
Mandschurische Ponys.....	144
Das erste Automobil in der Antarktis.....	145
Die Erreichung des südlichsten Punkts.....	146
Die Besteigung des Mount Erebus und die Vermessung des magnetischen Südpols.....	148
14 Amundsens Entdeckung des Südpols.....	152
Die angebliche „Tierquälerei an Bord der „Fram“.....	153
Die späte Bekanntgabe des Plans der Entdeckung des Südpols.....	154
Vorbereitungen für den Wettlauf zum Südpol.....	156
Aufbruch von der Winterstation „Framheim“.....	158
Die grausige Metzgerei der Hunde.....	159
Am Ziel: der Südpol.....	160
15 Scotts letzte Fahrt.....	162
Abfahrt von Neuseeland und Landung am Kap Evans.....	162
Der Aufbruch zum Südpol.....	167
Der Rückmarsch in den Tod.....	172
16 Shackletons zweite Expedition mit der „Endurance“.....	176
Schwierigkeiten mit dem Packeis zu Beginn der Expedition.....	177
Der Untergang der „Endurance“.....	180
Die Bootsfahrt nach South Georgia.....	183
Die Überquerung von South Georgia.....	185
Die Rettung der auf Elephant Island zurückgebliebenen Männer.....	187
Das Schicksal der Ross Sea Party.....	189
Die Irrfahrt der „Aurora“.....	192
17 Shackletons Quest-Expedition und das Ende des Goldenen Zeitalters der Antarktis-Forschung.....	194
18 Zum sechsten Erdteil: Die zweite deutsche Antarktisexpedition unter Wilhelm Filchner.....	200
Die angebliche britisch-deutsche Rivalität in der Antarktis.....	201
Landung mit Ponys und Hunden.....	203
Aufbau des Stationshauses.....	204
Drachen, Fesselballone und Pilotballone.....	205
Erkundigung des Festlandes.....	206
Robbenjagden der Hunde.....	207
Wilhelm Filchners Bekenntnis zu Deutschland.....	208
19 Das technische Zeitalter der Antarktisforschung.....	209
Byrds erste Südpolexpedition 1928/30.....	210
Landung mit Pinguinen als teilnahmevolle Zuschauer.....	213



Kleinamerika und der Absturz eines Flugzeugs.....	214
Der Flug zum Südpol.....	216
Byrds zweite Expedition nach dem Sechsten Erdteil 1933/35 .....	217
Das Leiden Byrds auf der Bollingwarte.....	219
Byrds dritte Antarktisexpedition: „High Jump“ .....	222
20 Konkurrenzkampf am Südpol: Fuchs und Hillary.....	224
Die Planung der Expedition .....	224
Aufbruch in die Antarktis und erste Überwinterung.....	225
Rückkehr und Aufbruch von Fuchs von der „Shackleton Base“ .....	227
Der Vorstoß Hillarys zum Pol .....	228
Die Kontroverse zwischen Hillary und Fuchs.....	230
Hillary auf der Polstation .....	231
Triumphaler Einmarsch der Gruppe von Fuchs zum Südpol.....	234
Der Weitermarsch von Fuchs zur Scott-Basis .....	235
21 Helden der Sowjetunion.....	238
Weiterentwicklung der Transportmittel.....	238
Gründung der ersten russischen Station in der Antarktis.....	239
Vorstoß zum Pol der Unzugänglichkeit .....	241
Die Rettung der Belgischen Antarktisexpedition durch die „Helden der Sowjetunion“.....	242
22 Im geheimen Auftrag: Die dritte Deutsche Antarktisexpedition 1938/39 .....	243
Das Expeditionsschiff „Schwabenwald“ .....	244
Der erste Inlandflug .....	246
Besitzergreifung durch Hissen der Reichsflagge.....	247
Der Dank des Führers.....	250
23 Gebietsansprüche für Walfang und Robbenschlägerei .....	251
Das Ende der historischen Gebietsansprüche und der Antarktisvertrag .....	252
Frühere Walfangmethoden.....	252
Der Pottwal und der Untergang der Essex.....	254
Moderne Fangmethoden.....	259
Die Errichtung von Meeresschutzgebieten.....	261
24 Schlusskapitel:.....	263
Die Gefährdung der Antarktis durch Tourismus und wissenschaftliche Forschungstechniken.....	263
Zeitplan.....	268
Literatur .....	271
Abbildungsverzeichnis.....	274

# Vorwort

In diesem Buch geht es nicht um die Darstellung der geografischen Entdeckungen und naturwissenschaftlichen Ergebnisse der Südpolarexpeditionen. Muteten früher die Berichte darüber wie ein Heldenepos an, die zu Ruhm und Ehre der Polarfahrer verfasst wurden, so soll in diesem Buch vielmehr der Frage nachgegangen werden, ob es sich dabei nicht nur um einen Mythos gehandelt hat, wofür national-politische Motive, wirtschaftliche Interessen und historische Gebietsansprüche verantwortlich waren. Zwar muss man zugeben, dass die Eroberer der Antarktis tatsächlich wahre Heldentaten bis an ihre physischen Leistungsgrenzen oder sogar bis zu ihrem Erschöpfungstod vollbracht haben. Aber diese unbezweifelbaren Heldentaten der Polarforscher hatten auch eine schreckliche Kehrseite. Nach dem in diesem Buch aus den Originalschriften der Antarktiseroberer gesammelten historischen Datenmaterial war ihr Verhalten vielmehr eine Geschichte von Umweltzerstörern und erbarmungslosen Tierschlächtern, die sich auch nicht vor der Tötung der eigenen Zugtiere zurückscheuten.

Ein Rückblick auf die Geschichte der Antarktisforschung versucht diese Ansicht deutlich machen. Walöl- und Pelzgewinnung spielten von allem Anfang an bei dem Vordringen europäischer Walfänger und Robbenschläger, welche die Ersten waren, die diese eisigen Gebiete aufsuchten, eine entscheidende Rolle. Aber auch die im Auftrag ihrer jeweiligen Regierung unternommenen Südpolexpeditionen waren trotz ihrer wissenschaftlichen Aufgabenstellung letzten Endes auf Gebietsansprüche aus, die man durch Aufpflanzen der jeweiligen Nationalflaggen zu sichern versuchte. Vor allem bei den zunächst erfolglosen, aber schließlich doch geglückten Unternehmungen den Südpol zu erreichen, erwiesen sich die über Tausende von Kilometern über die heiße Äquatorzone herbeigeschafften Hunde und Ponys als die eigentlichen Helden der Eroberung der Antarktis. Als Dank für ihre selbstlos vollbrachten Leistungen wurden sie von ihren Herren getötet und aufgegessen. Mit der Anzahl Größe und zeitlicher Dauer der Expeditionen nahm vor allem der Massenmord an Pinguinen und Robben zur eigenen Frischfleischversorgung und zu Fütterung der Schlittenhunde in einem erschreckenden Ausmaß zu.

Die Folgen dieses Verhaltens der Polarfahrer des so genannten „Goldenen Zeitalters“ der Antarktiseroberung waren zwar bis zum Anfang des 20. Jahrhunderts für das Weltklima wegen der geringen Anzahl der Akteure nur von lokaler von Bedeutung. Aber heute weiß man, dass vor allem die Antarktis in hohem Maß das Klima der Erde bestimmt und dass daher die Eingriffe des Menschen in dieses sich selbst regulierende System weltweite Konsequenzen haben können. Hauptbestandteile des Klimasystems der Antarktis sind die Atmosphäre und das eisige Südpolarmeer um den Kontinent sowie die Biosphäre auf und im Meer. Der Antarktisvertrag legt zwar

fest, dass die Landmasse und das Schelfeis südlich des 60. Breitengrades nur wissenschaftlich genutzt werden darf. Manöver, Waffentests, die Stationierung von Soldaten und die Entsorgung von Atommüll sind verboten.


Alle diese politischen und rechtlichen Versuche die Antarktis vor den Eingriffen des Menschen zu schützen scheinen jedoch in der Realität vergeblich zu sein. Tausende von neugierigen abenteuerlustigen Touristen auf Kreuzfahrtschiffen und Yachten verschmutzen das eisige Meer um den Kontinent, der außerdem noch mit Überflügen überquert wird. Hinzu kommt auf dem Kontinent noch der heutzutage immer mehr zunehmende extreme Sportbetrieb mit motorbetriebenen Fahrzeugen wie Motorräder und Trucks, der als eine neue Epoche von Heldentaten vermarktet wird. Nicht zu vergessen ist die technisch hochgerüstete wissenschaftliche Forschung, die in ihrer Suche nach Edelmetallen und wertvollen Mineralien mit ihren Tiefenbohrungen und Sprengungen wie nie zuvor in der Geschichte eine Gefährdung von Umwelt und Tierwelt der Antarktis darstellt. Hinzu kommt noch die bereits durch Regierungsdekrete der USA bedrohten Aufhebung von Meeresschutzgebieten und neuerdings der verhängnisvolle Ausstieg von Präsident Donald Trump aus dem Pariser Klimaschutzabkommen.

Wien im Juni 2017

Erhard Oeser

# Einleitung

Die Vorstellung vom Heldentum der Polarforscher war ursprünglich auf die Entdecker beider Pole bezogen. Bereits im Jahr 1913 sprach man von „The Three Polar Stars“: Amundsen, Shackleton, Peary. Wie aus einer zeitgenössischen Fotografie ersichtlich ist, wurde der Antarktisforscher Ernest Shackleton, der nach seiner Rückkehr von der Nimrod-Expedition, auf der er im Jahr 1907 den bisher größten südlichen Breitengrad erreicht hatte, als erster der Antarktisforscher als „Polarheld“ gefeiert.



*Abb. 1: Die drei Polarhelden (nach William H. Rau, 16. Januar 1913)*

Dieser Zeitraum vom Ende des 19. Jahrhunderts bis in die frühen 1920er Jahre wurde später als heroisches Zeitalter (heroic age) oder als „Goldenes Zeitalter“ der Antarktis-Forschung bezeichnet. In dieser Epoche rückte die Antarktis in den Mittelpunkt internationalen Interesses, was zu einer intensiven naturwissenschaftlichen und geographischen Erforschung führte, während derer sechzehn große Expeditionen von acht verschiedenen Ländern ausgesandt wurden. Alle diese Expeditionen hatten nur begrenzte Mittel zur Verfügung. Daher erforderte jede dieser Expedition eine extreme Ausdauerleistung, die ihre Teilnehmer an die Grenzen der physischen und mentalen Leistungsfähigkeit brachte. Bezeichnend für die damalige Situation der Südpolfahrer ist der wenig einladende, aber ehrliche Aufruf Shackletons um Bewerbung zu dieser Expedition. Er lautete: „Männer für gefährliche Reise gesucht. Geringer Lohn, bittere Kälte, lange Monate kompletter Dunkelheit, ständige Gefahr, sichere Rückkehr ungewiss. Ehre und Anerkennung im Erfolgsfall“ (zit. nach Julian Watkins, The 100 Greatest Advertisements).

Ehre und Anerkennung erhielt Shackleton im überreichen Maß. So bezeichnete Jameson Adams, der stellvertretende Leiter der Nimrod-Expedition, Shackleton als den „ohne Einschränkung bedeutendsten Führer, der jemals über Gottes Erde wandelte.“ Roald Amundsen findet in seinem Bericht über seine eigene Eroberung des Südpols, den er als Erster erreicht hatte, folgende anerkennende Worte: „Der Name Sir Ernest Shackleton ist für alle Zeiten in den Annalen der Antarktisforschung in Lettern aus Feuer niedergeschrieben“ (Amundsen, *The South Pole*. Band II. S. 114).

Aber das hervorragendste Beispiel eines Polarhelden war Robert F. Scott, der nach seinem tragischen Tod die höchste Anerkennung in England erhielt. Grundlage dafür, war sein eigenes Tagebuch, in dem er seine letzten Tage vor seinem Tod in der Art und Weise eines Heldenepos schildert. Von dem „Heldenopfer“ (Scott 1913, S. 340) eines seiner Kameraden, der das schützende Zelt während eines Orkans verließ, sprach Scott selbst: „Wir wussten, dass der arme Oates in seinen Tod hinausging, wir versuchten auch, es ihm auszureden, aber er handelte als Held und als englischer Gentleman“ (Scott 1913, S. 346).



*Abb. 2: Lawrence Oates*

Auch in seinen Abschiedsbriefen an seine Freunde und Verwandten schilderte Scott seinen eigenen Tod und den seiner Gefährten als eine vorbildhafte Heldentat: „Wir zeigen, dass Engländer noch kühnen Mutes zu sterben wissen, den Kampf bis ans Ende ausfechten. Man wird erfahren, dass unser Plan, den Pol zu erreichen, gelungen ist, und dass wir alles, was möglich war, getan haben, ja soweit gegangen sind, uns selbst zu opfern, um kranke Gefährten zu retten. Den Engländern der Zukunft mag dies ein Vorbild sein, und ich hoffe, dass unser Vaterland denen helfen wird, die zurückbleiben, um uns zu betrauern“ (Scott 1913, S. 352). Und in seiner „Botschaft an die Öffentlichkeit“ schrieb er: „Blieben wir am Leben – ich hätte viel zu erzählen von Unerschrockenheit, Ausdauer und Heldenmut meiner Kameraden, was das Herz jedes Engländers tief bewegen würde. Statt meiner müssen diese kurzen Aufzeichnungen und unsere Leichen reden“ (Scott 1913, S. 360).

Es war natürlich klar, dass die Nachricht von seinem tragischen Tod in England eine große Erschütterung und eine Welle des Mitleids auslöste. So erschien in der angesehenen Zeitschrift Daily Mirror in der Ausgabe vom 12. Februar 1913 eine bemerkenswerte Anzeige (vgl. Abb. 3).

**Last Inspiring Message Found  
in Diary of Polar Hero.**

**"FOR THE HONOUR OF OUR  
COUNTRY,"**

**Stirring Words of Great Englishman  
at Point of Death.**

**HOW A COMRADE DIED.**

**F**OR my own sake I do not regret this journey, which has shown that Englishmen can endure hardship, help one another, and meet death with as great fortitude as ever in the past.

(Signed) R. SCOTT

March 25, 1912.

CAPTAIN SCOTT'S TOMB NEAR THE SOUTH POLE.

**The Daily Mirror** 24  
Pages

THE MORNING JOURNAL WITH THE SECOND LARGEST NET SALE.

No. 5897. WEDNESDAY, MAY 21, 1913. One Halfpenny.

THE MOST WONDERFUL MONUMENT IN THE WORLD: CAPTAIN SCOTT'S SEPULCHRE ERECTED AMID ANTARCTIC WASTES.




Abb. 3: Scotts letzte Botschaft und sein Grab (aus Daily Mirror)

Nach Bekanntgabe dieser Anzeige beschwört der Daily Mirror seine Leser: „Diese Worte aus den letzten, nicht überarbeiteten Tagebuch-Notizen von R. F. Scott sollten an jedem Ort, wo sich Engländer treffen, in goldene Lettern gefasst werden. Die Geschichte kennt kein edleres und kein erhabeneres Ende, keine bewegendere Todesbotschaft als diejenige von Captain Scott, dem Seemann aus Devonshire, der mit seiner Gruppe tapferer Männer das südlichste Ziel modernen Entdeckungsgeistes erreichte und dessen Grab nun unter einem Kontinent aus Eis und Schneebergen liegt. Drei blieben übrig. Sie kämpften weiter und kampierten nur elf Meilen von ihrem Lager entfernt, wo Nahrung und neues Leben auf sie warteten. Nur elf Meilen nach dem endlos weißen Marsch über 550 Meilen durch Eis und Schnee. Die Nahrung und das Öl wurden knapper. Der Tod streckte seine Hand nach ihnen aus. ‚Wir sind schwach, das Schreiben fällt mir schwer,‘ kritzelte der große Führer ins Tagebuch, aber er riss alle Kräfte zusammen, um eine aufrüttelnde Bitte zu formulieren; gewiss die beredteste, die je geschrieben wurde, gerichtet an Großbritannien: ‚dafür zu sorgen, dass unsere Angehörigen anständig versorgt werden.‘ Jedes Wort in jener tragischen letzten Botschaft geht über menschliche Vorstellungskraft weit hinaus, jeder Satz enthüllt die Tiefen des Leidens und des Heldentums; die äußerste Zurückhaltung, mit der ein Mann der Tat diese Botschaft hingeworfen hat, macht sie umso eindrucksvoller.



„Dies alles, zusammen mit einem kranken Gefährten, verstärkte unsere Ängste ungeheuer.“ Mehr erfahren wir nicht von den unvorstellbaren Qualen, die ihnen der stärkste Mann der Gruppe verursacht haben muss, und zwar dadurch, dass er sich in eine hilflose Last verwandelt hatte, wodurch ihre Kraftreserven schnell nachließen. „Wir wussten, es war die Tat eines tapferen Mannes, eines englischen Gentleman.“ Ein englischer Gentleman! Welch ein Ideal für alle Männer Englands! Ein Mann, der in den Schneesturm, in den Tod hinausging, damit er seinen leidenden Kameraden nicht zur Last falle. Unsterblich wie die letzten Worte von Philip Sidney und Nelson sollten die letzten Worte von Robert Scott sein, niedergeschrieben in den zäh dahin fließenden Stunden seines Todes in der großen weißen Wüste“ (Daily Mirror, 12. Februar 1913; dt. Übers. Lesehefte 1939, S. 132 ff.).

Nur zwei Tage später erfolgte dann die nationale Ehrung der Toten in der St. Paul's Cathedral. Diese Kathedrale ist schon oft der Ort großer Feiern gewesen, aber diejenige, die an diesem 14. Februar 1913 zum Gedächtnis von Captain Scott und seinen Gefährten abgehalten wurde, hielt den Vergleich mit den größten aus: „Was die Spontaneität, was die Menge derjenigen, die Einlass in die Kirche begehrten, was die Verehrung und das Mitgefühl aller Schichten des Volkes anbelangt, war sie eine bemerkenswerte Manifestation. Der König war da; die Regierung war vertreten durch den Premierminister und mehrere Kabinettsmitglieder; Botschafter und Minister ausländischer Staaten waren unter der Versammlung. Die nationalen Streitkräfte, wissenschaftliche Gesellschaften, das staatliche und das öffentliche Leben: Alle sandten bedeutende Vertreter. So bemerkenswert diese Huldigung auch war: Sie wurde noch übertroffen durch die Anwesenheit Tausender einfacher Bürger, die ein ausgesprochen echtes Gefühl persönlichen Verlusts veranlasste, sich in solcher Zahl zu versammeln. Die Kathedrale war bis auf den letzten Platz gefüllt. Man schätzte, dass ungefähr 10000 Personen keinen Einlass mehr erhielten. Die Feier war auf 12 Uhr angesetzt, aber schon um 9:30 Uhr versammelte sich die Gemeinde, und um 11 Uhr umgaben dichte Menschenmassen die Kathedrale und blockierten alle Zufahrtswege. Wirklich nur mit äußerster Schwierigkeit konnten prominente Persönlichkeiten Zugang zu dem Gebäude gewinnen. Die Luft war stickig, neblig und trist, aber die Menschen auf den Straßen gingen erst auseinander, als die Feier vorüber war“ (Times vom 15. Februar 1913)

Erschüttert reagierte auch das Unterhaus auf den tragischen Tod von Captain Scott und seinen vier „heldenhaften Kameraden“. Auf die Frage, „ob die Regierung der von Captain Scott vorgetragenen Bitte hinsichtlich der Angehörigen derjenigen, die ihr Leben für dieses Unternehmen zur Ehre ihres Landes geopfert haben“ positiv entsprechen werde, konnte der Premierminister nur mit größter Mühe antworten; nur in der unmittelbaren Umgebung der Ministerbank konnte man ihn verstehen, als er sagte: „Wir stehen in diesem Augenblick unter dem tiefen Eindruck, den die letzte Botschaft Captain Scotts hervorgerufen hat. Sie ist eine der bewegendsten und ergreifendsten Äußerungen in der Geschichte dieses Landes, die Botschaft eines tapferen und standhaften

Mannes, der dem tragischen Ende einer Laufbahn selbstaufopfernden Dienstes unmittelbar ins Auge sah. Ich kann nur sagen, dass diese Bitte nicht auf taube Ohren stoßen wird“ (Daily Mirror vom 12. Februar 1913; dt. Übers. Lesehefte 1939, S. 136).

Auf einer Versammlung des Komitees der britischen Antarktis-Expedition wurde dann beschlossen, eine Stiftung zur Unterstützung der Angehörigen ins Leben zu rufen: „Niemand kann Captain Scotts letzte Worte lesen ohne Bewunderung und Mitleid und ohne das Gefühl der Verpflichtung, diesen letzten Wunsch zu erfüllen. Als das für die missglückte britische Antarktis-Expedition verantwortliche Komitee wagen wir es, die Menschen dieses Landes zu fragen, ob sie Captain Scotts letzte Worte erfüllen wollen. Wir wissen, dass es Captain Scotts Wunsch war, den Mitgliedern der Expedition ihren Lohn nicht vorzuenthalten, obwohl viele von ihnen freiwillig auf einen Teil davon verzichten wollten. Wir sind sicher, unsere Landsleute wünschen, dass diese Schuld beglichen wird und dass für alle Angehörigen der tapferen Männer gesorgt wird, die klaglos ihr Leben gelassen haben für die Ehre ihres Landes und den Fortschritt der Wissenschaft.“ Die Times hatte bereits zuvor am 13. Februar 1913 von einem Beschluss des Londoner Erziehungskomitees berichtet. Nach diesem Beschluss sollte „an allen Schulen Englands ein Bericht über Scotts Expedition sowie Scotts letzte Tagebucheintragungen mit seiner ‚Botschaft an die Öffentlichkeit‘ vorgelesen werden.“

Doch von allem Anfang an gab es unterschiedliche Reaktion auf das Scheitern von Scotts Expedition. Zunächst reagierte man sozusagen von neutraler Seite, das heißt aus einem Land, das selbst nicht an Südpolexpeditionen beteiligt war, auf eine eindeutig positive Weise. So konnte man in der „Neuen Zürcher Zeitung“ lesen, „dass die Scottsche Südpolexpedition nicht bloß auf Polstürmerei angelegt war, sondern vielseitige Forschungen verfolgte und auch solche in großem Umfange erzielte, zeigt sich jetzt in deutlicher Weise. Die Ergebnisse betreffen verschiedene Zweige der Geographie, vor allem die Beschaffenheit der von der englischen Expedition berührten Teile des antarktischen Festlandes sowie die klimatischen Verhältnisse ... Besonders interessante Forschungsergebnisse brachte die geologische Arbeit, die zahlreiche Versteinerungen zutage förderte und den Nachweis lieferte, dass in der Antarktis in zwei Erdperioden ein gemäßigttes Klima geherrscht hat, ähnlich wie dies in der nördlichen Eisregion der Fall war ... Ferner glaubt man, nachgewiesen zu haben, dass Australien und Südamerika einst durch das antarktische Festland miteinander in Verbindung standen. Überhaupt gereicht es Scott zur höchsten Ehre, dass er selbst bei einem so gewaltigen Unternehmen, wie einer Wanderung vom Winterquartier am 78. Breitengrad, die schon an und für sich alle Kräfte der Teilnehmer in Anspruch nimmt, nicht unterließ, auf dem ganzen Wege noch Forschungen auszuführen. Da die Tagebücher Scotts geborgen werden konnten, werden wenigstens die letzten Arbeiten dieses Helden der Polarforschung der Wissenschaft zugänglich sein ... In ihrer Gesamtheit kann die Scottsche Expedition, namentlich im Hinblick auf die unter den schwierigsten Verhältnissen errungenen Forschungsergebnisse, als eine der glänzendsten Ta-




ten der englischen Polarforschung bezeichnet werden“ (F. Mewius in: Neue Zürcher Zeitung vom 25. Februar 1913).

Ganz anders klingt ein Zeitungsartikel aus Deutschland in dem die Redaktion darauf hinweist, dass ihr Londoner Korrespondent auf Grund authentischer Berichte das Ende der vielgenannten Südpolexpedition Scotts beleuchtet. Die Folgerungen, zu denen er übereinstimmend mit anderen objektiven Beurteilern kommt, heißt es, werfen ein eigenartiges Licht auf den englischen Heroenkult. Sie lauten in verkürzter Form: „In England wird ein Heldenkult getrieben, den man in Deutschland nicht nur übertrieben, sondern krankhaft nennen würde. Den Brief, den Kapitän Scott hinterlassen hat, nennen englische Redner ‚das Ruhmesblatt, das nie sterben wird‘. Allen Schulkindern, Großbritanniens ist dieses ‚Ruhmesblatt‘ am gleichen Tage und zur gleichen Stunde vorgelesen worden. Die Zeitungen erklären es als eine großartige literarische Leistung, die nur mit gewissen Glanzstellen der Bibel verglichen werden könne. Kapitän Scott hatte, ehe er den letzten Vorstoß nach dem Pol unternahm, gehört, dass Kapitän Amundsen gleichfalls auf dem Wege dorthin war. Er musste seine Vorbereitungen sehr beschleunigen, um sich nicht von dem Norweger den Rang ablaufen zu lassen. Wie von einem ‚Abstecher‘ spricht Amundsen in seinen Berichten über die Fahrt und macht es über allen Zweifel klar, dass dazu kein übermäßiger Heldenmut gehörte, ja, dass die Strapazen, die bisher so grausig ausgemalt worden waren, mit einiger Vorsicht und Umsicht leicht zu überwinden seien. Kapitän Scott erzählt, dass viele Meilen nördlicher Kapitän Oates ‚freiwillig in den Tod ging‘. Kapitän Oates hatte sich Hände und Füße erfroren. Scott gibt seltsamerweise keine Auskunft darüber, wo, wann und unter welchen Umständen das geschehen ist. Wenn sich die Gesellschaft um Kapitän Oates kaum kümmerte, so ist sein Missgeschick leicht erklärlich. Nur ein kritikloses Volk wie das englische kann sich weismachen lassen, dass es unmöglich ist, einen von Krankheit und Entbehrung erschöpften Mann, dem Hände und Füße erfroren sind, abzuhalten, das Zelt zu verlassen. Es bedarf keiner Hellscheregabe, um zu erkennen, was den armen Teufel wirklich in den Tod getrieben hat. Bleibt noch die Frage übrig, was den Tod der drei letzten Teilnehmer der Südpolfahrt verursacht hat. Engländerseits wird kein Versuch gemacht werden, Aufklärung zu schaffen, denn das könnte ihren Helden des Ruhmeskranzes berauben. Aus demselben Grunde hat man sich nun auch gehütet, die Leichen nach der Küste oder nach Hause zu bringen“ (Leipziger Neueste Nachrichten vom 23. Februar 1913).

Im Gegensatz dazu liefert Stefan Zweig in seinem im Jahr 1927 erschienen Buch „Sternstunden der Menschheit“ den Höhepunkt einer romantischen Verklärung von Scott. Er schildert ihn als irgendeinen Kapitän der englischen Marine, an dem keine Besonderheit den Helden andeutet: „Sein Gesicht, rückgespiegelt von der Photographie, das von tausend Engländern, von zehntausend, kalt, energisch, ohne Muskelspiel, gleichsam hartgefroren von verinnerlichter Energie. Stahlgrau die Augen, starr geschlossen der Mund. Nirgends eine romantische Linie, nirgends ein Glanz von Heiterkeit in diesem Antlitz aus Willen und praktischem Weltsinn.“

Seine Schrift: irgendeine englische Schrift, ohne Schatten und Schnörkel, rasch und sicher“.  
(Zweig 1932, S. 58)



*Abb. 4: Stefan Zweig*

Dass Scotts Wille stahlhart ist, das spürt man schon nach Zweigs Meinung vor der Tat: „Scott will vollenden, was Shackleton begonnen. Er rüstet eine Expedition, aber die Mittel reichen nicht aus. Das hindert ihn nicht. Er opfert sein Vermögen und macht Schulden in der Sicherheit des Gelingens“ (Zweig 1932, S. 59) Im Unterschied zu den zu den kritischen Bemerkungen über die aus Hast und Eile unzureichend ausgestattete Expedition sieht Zweig in ihr vielmehr ein abenteuerliches Unternehmen, das aber „kalkuliert ist wie ein Geschäft, eine Verwegenheit mit allen Künsten der Vorsicht – eine Unendlichkeit von genauer, einzelner Berechnung gegen die noch stärkere Unendlichkeit des Zufalls“ (Zweig 1932, S. 59).

Und zum Schluss werden die Ausführungen Zweigs über Scott und seine Gefährten zu einem literarischen Heldenmythos: „In der Kathedrale des Reiches neigt der König dem Gedächtnis der Helden das Knie. So wird, was vergebens schien, noch einmal fruchtbar, das Versäumte zu rauschendem Anruf an die Menschheit, ihre Energien dem Unerreichbaren entgegen zu straffen; in großartigem Widerspiel ersteht aus einem heroischen Tode gesteigertes Leben, aus Untergang Wille zum Aufstieg ins Unendliche empor. Denn nur Ehrgeiz entzündet sich am Zufall des Erfolges und leichten Gelingens, nichts aber erhebt dermaßen herrlich das Herz als der Untergang eines Menschen im Kampf gegen die unbesiegbare Übermacht des Geschickes, diese allzeit großartigste aller Tragödien, die manchmal ein Dichter und tausendmal das Leben gestaltet“ (Zweig 1932, S. 128).




Abb. 5: Scott mit letzter Tagebuchseite

War die romantische Verklärung Scotts durch Stefan Zweig der Höhepunkt der Heldenverehrung der Polarforscher, so sollte das Buch des englischen Skandinavien-Korrespondenten für den „Observer“ in London Roland Huntford der Höhepunkt einer geradezu verleumderischen Destruktion dieses Heldenmythos sein. Denn Huntford begnügt sich nicht nur mit einer radikalen kritischen Interpretation der von Scott selbst gelieferten Darstellung seiner Expedition, sondern setzt an deren Stelle seine eigenen frei erfundenen Fantasien. Am deutlichsten zeigt sich das an der Darstellung des selbstgewählten Todes von Oates. Während Huntford die dramatische Erzählung Scotts von diesem beispiellosen „Heldentod“ seines Leidensgefährten für ein Märchen ansieht, liefert er selbst eine durch keine Aussagen von Augenzeugen gestützte Alternativdarstellung: „Oates kroch mühsam aus den zerschlissenen, feuchten Fellen des Schlafsacks, kroch über die Beine seiner Gefährten durch das Zelt, fasste die Eingangsplane, die wie ein leeres Sack herunterhing, und machte sich daran, sie zu öffnen. Drei Augenpaare starrten ihn an. Irgendeiner versuchte halbherzig, ihn zurückzuhalten. Der Verschlussknoten löste sich; der Sack war offen und wurde zum Durchgang. Wie ein Tier, das wegstreift, um zu sterben, schleppte sich Oates hinaus und wurde nicht mehr gesehen“ (Huntford 2003, S. 430).

Doch schon bei Huntford tritt an die Stelle des so demontierten Scotts eine neue verehrungswürdige Figur. Das Gegenbild zu einem „von heroischem Wahn Besessenen“ ist für ihn bezeichnenderweise der Konkurrent Scotts Roald Amundsen, (Huntford 2003, S. 478). Nach Huntfords Meinung war Amundsen der „für alle nach ihm Kommenden der große Lehrmeister“. Seine Fahrt zum Südpol war der „Höhepunkt des klassischen Zeitalters polarer Forschung und vielleicht die

bedeutendste Reise, die je in Schneegebieten durchgeführt wurde. Sie war das große Vorbild dafür, wie man ein gewagtes Unternehmen durchführt.“ Huntford weist in diesem Zusammenhang auf Richard Byrd hin: „Byrd hatte zu Füßen Amundsens gesessen, seine Prinzipien und sogar einige seiner Männer übernommen. Byrd hatte Flugzeuge und flog zum Pol. Er verfügte über Funk und alle Hilfsmittel seiner Zeit. Als er sah, was Amundsen mit Hunden und Willenskraft allein geschafft hatte, wuchs seine Bewunderung ins Unermessliche“ (Huntford 2003, S. 479).

# 1 Die Suche nach dem Land am Südpol

Bereits in der Antike gab es Spekulationen über ein Land am Südpol. Claudius Ptolemäus (100–175) vertrat in seiner Geographie die Hypothese von einem unbekanntem Südkontinent, den er „Terra Australis incognita“ nannte. Der Grund für eine solche Annahme war aber zunächst rein theoretisch. Denn man erwartete ein Gegengewicht zu der ebenfalls in der Antike angenommenen Landmasse am Nordpol der man den Namen „Ultima Thule“ gab (Oeser 2008, S. 12). Von der Gegenwelt (Antichthon) am Südpol nahm man aber an, dass sie von „Gegenfüßlern“ (Antipoden) bewohnt sei. Nach der antiken Vorstellung von Klimazonen, sollte es ein Land mit unerträglicher Hitze sein, in dem alles verkehrt ist. Die Wolken hängen nach unten, die Flüsse fließen bergauf und am Tag ist Nacht.



Abb. 6: Hypothetischer Kontinent (nach Petrus Bertius ca. 1600)

Von Aristoteles stammt eine ausführliche aber, wie er selbst sagt, theoretische Darstellung dieser polaren Klimazonen: „Es gibt ja zwei bewohnbare Erdzonen, eine (die unsrige) gegen den oberen Pol hin, die andere in Richtung auf den anderen Pol, gegen Mittag.“ Einzig diese Gegenden sind bewohnbar, nicht die Landstriche jenseits der Wendekreise. Was aber die Gegend unter dem Polarstern betrifft, so meint Aristoteles, ist diese der Kälte wegen unbewohnbar. Die extremen Werte von Hitze und Frost zeigen sich nicht auf den Längen-, sondern den Breitengraden. „Wie es auf der einen Seite wegen der Kälte, so gibt auf der anderen Seite wegen der Hitze keine Menschen

mehr.“ Aristoteles verbindet mit dieser Einsicht eine vernichtende Kritik an den zu seiner Zeit üblichen Darstellung der Erdkarten, welche sich nur auf die von Menschen bewohnte Erde beziehen: „Darum ist die Weise, wie man gegenwärtig Erdkarten entwirft, lächerlich; sie zeichnen nämlich die bewohnte Erde kreisrund, was ebenso nach praktischer Erfahrung wie auch theoretisch unmöglich ist“ (Meteorologica Book II 5; übers. von Hans Strom 1984)

Dieser Einteilung der Erde des Aristoteles in Klimazonen folgt auch Marcus Tullius Cicero in seinem von 54 bis 52 v. Chr. verfassten „Traum des Scipio“, (Somnium Scipionis, 6. Buch De re publica). Cicero nimmt ebenfalls nur eine bewohnbare Zone an und zwei unbewohnbare Zonen im äußersten Norden und Süden: „Du siehst doch, dass an nur wenigen engbegrenzten Stellen die Erde bewohnt ist. Flecken sozusagen sind's, wo Menschen wohnen, und zwischen ihnen liegen wüste Einöden gewaltigen Ausmaßes. Daher sind denn auch die Erdbewohner nicht nur so weit voneinander getrennt, dass nichts von den einen zu den anderen gelangen kann, sondern teils wohnen sie überdies auch noch schräg gegeneinander, teils quer entgegengesetzt, teils sind sie Antipoden, d. h. Gegenfüßler, von denen ihr doch sicherlich nicht erwarten könnt, dass sie sich um euren Ruhm kümmern. Du siehst ferner, dass dieselbe Erde gewissermaßen von Gürteln – Zonen nennt man sie – umwunden und rings umgeben ist. Zwei von ihnen sind besonders weit voneinander getrennt, sie lehnen sich auf beiden Seiten an die Pole des Himmels an und sind ersichtlich von Frost erstarrt, der in der Mitte aber, der größte, wird von der Glut der Sonne gänzlich ausgedörnt. Nur zwei sind bewohnbar: jener südliche dort, dessen Bewohner eure Antipoden sind, steht mit euch in keinerlei Verbindung, dieser hier aber, der nördliche, den ihr bewohnt, sieh nur einmal her, ein wie schmaler Streifen von ihm wirklich euer ist. Das ganze Land nämlich, das von euch bewohnt wird, eingeeengt nach den Polen zu, breiter nach den Seiten hin, ist gleichsam nur ein kleines Eiland, rings umströmt von jenem Meer, das ihr das Atlantische, das Große oder auch einfach Ozean nennt“ (Marcus Tullius Cicero, De republica. VI 20–25 Übers. von Karl Atzert).

Der spätantike Philosoph Ambrosius Theodosius Macrobius (geboren um 385/390; gestorben vermutlich nach 430) schrieb im 5. nachchristlichen Jahrhundert einen Kommentar zu Ciceros Somnium Scipionis. Von ihm ist in einer Handschrift aus dem 12. Jahrhundert eine Darstellung der Klimazonen im Kommentar zum Somnium Scipionis überliefert.

Schon Aristoteles hatte infolge seiner Beobachtung von Mondesfinsternissen erkannt, dass die Erde eine Kugel sein müsste (vgl. Oeser 2017) So liefert er im zweiten Buch „Über den Himmel“ einen Beweis für die Kugelform der Erde, wenn er sagt: „Bei den monatlichen Formveränderungen nimmt der Mond alle möglichen Arten der Abteilung an (er wird nämlich sowohl geradlinig als auch rings gewölbt als auch hohl), hingegen bei den Finsternissen hat er die abgrenzende Linie immer gewölbt, so dass, wofern er sich des Vorliegens der Erde verfinstert, wohl der Umfang der Erde, welcher ein kugelförmiger ist, die Ursache sein dürfte“ (Aristoteles übers. von Prantl 1857, S. 181). Und Ptolemäus hatte sich mit den Berechnungen des Erdumfangs von Eratosthenes und Poseidonios befasst, die der Vorstellung von Aristoteles von der Kugelförmigkeit der Erde gefolgt



sind. Dabei übernahm Ptolemäus die falschen Ergebnisse des Poseidonios, die dann in die allgemeine Literatur übergangen und bis zu Christoph Kolumbus auf einen zu geringen Erdumfang von ca. 17000 Seemeilen (30000 km) schließen ließen.

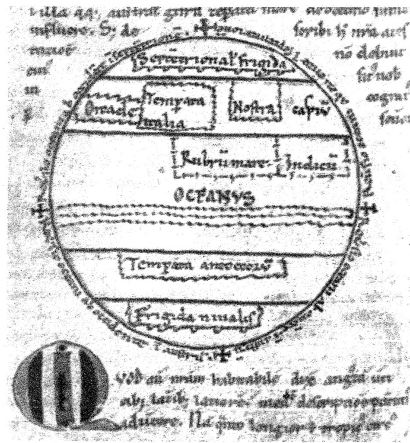


Abb. 7: Darstellung der Klimazonen im Kommentar zum *Somnium Scipionis* durch Macrobius  
(Quelle: Copenhagen, Det Kongelige Bibliotek)

Kolumbus ging ebenfalls von der Kugelgestalt der Erde aus und wendete sich gegen die Vorstellung, dass die Erde eine Scheibe sei. Wer meint, ein Seefahrer würde bei seiner riskanten Unternehmung über den Rand der flachen Erde hinaussegeln und in die Hölle stürzen, liegt daher nach seiner Ansicht völlig falsch. Während Kolumbus von Westindien aus nicht weiter nach Süden vordrang, war es Amerigo Vespucci, der die Küste von Südamerika bereiste und sich berechtigt fühlte, die Bezeichnung „Mundus Novus“ in seinen berühmten Brief an Lorenzo di Medici zu verwenden. Denn keine seiner Vorläufer besaßen „von diesen Gebieten Kenntnis und deren Existenz allen, die davon hören, völlig neu ist“ (Vespucci 2012, S. 17). Die meisten von ihnen glaubten, dass sich südlich des Äquators kein Festland befände, sondern nur eine unendliche See, die sie Atlantik nannten, und auch diejenigen, die hier einen Kontinent für möglich hielten, waren aus verschiedenen Gründen der Meinung, er müsse nicht bewohnbar sein. Vespucci hat aber bewiesen, dass diese Ansicht falsch ist und der Wahrheit in keiner Weise entspricht, da er südlich des Äquators den anderen Teil von Amerika fand, der mit Völkern und Tieren dichter besiedelt war als Europa oder Asien und Afrika (Vespucci 2012, S. 17).

Aber auch Vespucci war nicht bis zu dem sagenhaften seit der Antike angenommenen Südkontinent Terra Australis vorgedrungen. Die eigentliche Südpolarforschung begann erst im 18. Jahrhundert als James Cook seine zweite Reise um die Welt antrat.

## 2 Der Beginn der Südpolarforschung: James Cook

Auch in der ersten Hälfte des 18. Jahrhunderts war der Glaube, dass am Südpol ein großes Land sei, das die Geografen „Terra australis incognita“ nannten, noch immer vorhanden. Einem Schiffskapitän der Indischen Kompanie, Jean Baptiste Charles Bouvet de Lozier, ließ der ungeheure Raum rings um den Südpol keine Ruhe. Je länger er darüber nachdachte, umso mehr erwachte in ihm das ehrgeizige Bestreben, jenes unbekannte Land zu entdecken. Lange Zeit blieben seine Bemühungen ohne Erfolg. Erst im Jahr 1738 bewilligte ihm die Direktion der Gesellschaft eine Expedition in der Hoffnung, ihrer Handelstätigkeit damit neue Gebiete zu eröffnen. Diesem Mann, der die sonst wenig bekannte Expedition leitete, kommt vor allem der Ruhm zu, dem großen englischen Seefahrer James Cook den Weg vorgezeichnet zu haben.

### Der Vorläufer von James Cook: Bouvet de Lozier

Unter dem Befehl des Leutnants der französischen Indienkompanie Bouvet de Lozier liefen am 19. Juli 1738 zwei kleine aber zweckentsprechend ausgerüstete Fregatten „Aigle“ und „Marie“ von Brest aus in die hohe See. Einen Monat lang lagen sie an der Küste Brasiliens vor Anker bevor sie sich am 13. November wieder in Richtung Süden in See begaben. Aber bereits Mitte Dezember bemerkte man unter 40°50' südlicher Breite einen gewaltigen Eisberg und später noch mehrere andere, umgeben von Eisschollen jeder Form und Größe. Doch Bouvet wollte trotz dieser Hindernisse nach Süden weiter segeln, um seinen Plan der Entdeckung neuer Länder in dieser unbekanntenen Region zu verwirklichen. Zur Beruhigung der entmutigten Mannschaft sagte er, dass man das Auftreten von Eisbergen als ein günstiges Vorzeichen zu betrachten habe, da es auf die Nähe eines Landes hinweise. Tatsächlich wurde Bouvets Ausdauer durch die Entdeckung eines Landes belohnt, das er „Cap de Circoncision“ nannte. Es war sehr hoch, mit Schnee bedeckt und von Eismassen umgeben, die es unmöglich machten, näher an dieses Land heranzukommen. Man bestimmte seine geografische Lage mit 54° südlicher Breite. Bouvet hätte das vor ihm liegende Land gern näher besichtigt oder zumindest mit Booten sein Ufer erreichen wollen. Dichter Nebel und widrige Winde vereitelten aber ein derartiges Unternehmen.






*Abb. 8: Bouvet und die von ihm entdeckte Insel Cap de Circoncision*

Am 3. Januar meldete Bouvet in seinem Bericht an die Kompanie, dass er bei weniger bedeckten Himmel das Land schärfer zu erkennen vermochte: „Die in ihrer ganzen Ausdehnung ziemlich steile Küste,“ sagte er, „bildete mehrere Buchten; der Gipfel der Berge lag im Schnee verhüllt, doch schienen deren Abhänge bewaldet.“ Nach wiederholten fruchtlosen Versuchen, ans Ufer zu kommen musste Bouvet diese Absicht aufgeben. Seine Matrosen waren von den Strapazen erschöpft, entmutigt und von Skorbut entkräftet. „Wir haben“, sagt Bouvet in dem schon zitierten Bericht, „auf unbekanntem Meeren zwölf- bis fünfzehnhundert Meilen zurückgelegt. Fast siebzig Tage lang litten wir durch einen gleich bleibenden, dichten Nebel. Vierzig Tage lang kreuzten wir zwischen dem Eis, beinahe täglich von Hagelschauern und Schneefällen überschüttet. Häufig waren Deck und Segelwerk dick mit Schnee bedeckt. Wanten und Tauwerk starren in einer Eiskruste. Die Kälte war für meine nur mangelhaft bekleideten Leute, welche aus warmen Ländern herstammten, gar zu streng. Mehrere erfroren bei ihrer Arbeit die Hände oder die Füße. Anderen brachen die Tränen aus den Augen, wenn sie die Sondleinen aufholten“ (zit. nach Verne 1881, S. 259). Unter solchen katastrophalen Verhältnissen musste Bouvet schließlich seinen Plan aufgeben, weiter nach Süden vorzudringen. Er steuerte sein Schiff zum Kap der Guten Hoffnung das er am 28. Februar 1738 erreichte. Selbstverständlich konnte ein in den Augen der Kompanie so geringfügiges Resultat keine weiteren Aussichten auf eine Fortsetzung solcher Reisen in diese Gegenden haben, die keine wirtschaftlichen Vorteile erwarten ließen, sondern vielmehr Schiffen und Menschen mit dem Verderben bedrohten. Erst mehr als dreißig Jahre später fand mit James Cook eine Fortsetzung dieser Reisen nach dem Süden statt. Sie ist als der eigentliche Beginn der Südpolarforschung anzusehen.

## Die Fahrt Cooks auf den Spuren von Bouvet

Kaum war das Schiff „Endeavour“ von James Cook im Jahr 1771 von seiner ersten Reise zurückgekommen, wurde schon eine neue Reise in die Südsee geplant, weil man noch immer das Dasein eines großen südlichen Landes notwendig zum Gleichgewicht der Erdkugel hielt. Zwei geeignete Schiffe wurden ausgerüstet und als Kapitäne James Cook zum Befehlshaber der „Resolution“ und Tobias Furneaux zum Befehlshaber der „Adventure“ ernannt. Die „Resolution“ war ein besonders stark gebautes Schiff von 462 Tonnen und 112 Mann Besatzung. Da Cook damals bereits viel Erfahrung hatte, war er darauf bedacht, nur solche Lebensmittel mitzunehmen, die am besten geeignet waren, die unheimliche Krankheit Skorbut, die von jeher der schlimmste Feind der Polarfahrer war, wenn schon nicht ganz auszuschalten, so doch möglichst einzuschränken.



*Abb. 9: James Cook und sein Schiff „Resolution“*

Die britische Admiralität schickte Cook mit dem Befehl aus, das große südliche Festland zu entdecken oder zu beweisen, dass es nicht gab. Demzufolge sollte er zunächst zum Cap de la Circoncision fahren, das nach Bouvet unter dem 54.° südlicher Breite liegen soll. „Entdeckt er dieses,“ heißt es in der Anweisung der Admiralität, „so sollte er untersuchen, ob es zum festen südlichen Land gehöre, welches aller Geographen und voriger Seefahrer Aufmerksamkeit erregt hatte, oder ob es nur ein Teil einer Insel sei. Im ersten Fall sollte, soviel als möglich, von der Küste befahren und untersucht, zugleich auch Bemerkungen zum Vorteil des Handels, der Seefahrt und der Naturgeschichte gemacht werden. Wäre aber das Vorgebirge de la Circoncision nur ein Teil einer Insel, oder könnte er es gar nicht antreffen, so bliebe ihm übrig, solange er noch Hoffnung hätte, ein großes oder festes Land zu finden südwärts zu steuern, alsdenn aber seinen Lauf nach Osten

zu richten, und in hohen südlichen Breiten, so nahe am Pol als tunlich sein würde rund um die Welt zu segeln“ (zit. nach Forster 1803, S. 4).

Dazu schreibt der wissenschaftliche Begleiter Cooks Johann Georg Adam Forster: „Es war der Gegenstand unserer gefährlichen Reise, die südliche Halbkugel bis zum 60.° der Breite zu untersuchen, ob dort im gemäßigten Erdstrich ein großes festes Land vorhanden sei, oder nicht. Unsre verschiedenen Kurslinien haben aber nicht nur deutlich erwiesen, dass in der südlichen gemäßigten Zone kein großes Land liegt, sondern, da wir innerhalb des gefrorenen Erdgürtels bis zum 71.° südlicher Breite vorgedrungen sind, so ist dadurch höchst wahrscheinlich gemacht worden, dass der jenseits des antarktischen Polarzirkels befindliche Raum bei weitem nicht mit Land ganz angefüllt sei. Dem ungeachtet ist Kapitän Cook noch der Meinung, dass Eiseilande unmöglich anders als an den Küsten und in den Tälern und Häfen des festen Landes formiert werden; weil er es nur auf diese Art für möglich hält, die verschiedenen Gestalten dieser Eismassen zu erklären. Die großen Eilande, die ganz eben sind, sollen in den Häfen, diejenigen aber, die zugespitzt und schroff aussehen, sollen zwischen Felsen und in Tälern von gehäuften und gefrorenen Schnee entstehen. Beide Arten brechen durch ihr eigenes Gewicht von der ganzen unermesslichen Masse ab, und treiben denn bei beständigen nordwärts gehenden Strömungen in gelindere Breiten. Kapitän Cook ist demnach fest versichert, dass ein großes Stück Landes um den Südpol liegt, welches freilich nicht viel taugt, weil er glaubt, dass Sandwich-Land, eine der nördlichsten Spitzen dieses Kontinents sei, und dass letzteres größtenteils innerhalb des Polarzirkels liege“ (Forster 1803, S. 751 f.).

Wie nun die Reise nach dem Süden tatsächlich verlief, hat Georg Forster am Beginn seiner Darstellung der zweiten Reise um die Welt ausführlich mit all den Drangsalen berichtet. Cook verließ mit seinem Schiff „Resolution“ und dem Begleitschiff „Adventure“ den Hafen von Plymouth am 13. Juli 1772. Nach einem kurzen Aufenthalt in Madeira erreichte er am 30. Oktober Kapstadt. Bereits, nach einer Woche, nachdem die Resolution das Kap der Guten Hoffnung verlassen hatte, geriet das Schiff in einen fürchterlichen Sturm, bei dem es hin und her geworfen wurde. Das Heulen des Sturmes im Tauwerk, das Brausen der Wellen, die häufig über das Schiff stürzten, gestattete fast keine Beschäftigung an Deck. Das Übelste dabei war, dass die Decken und Fußböden der unteren Räume und Kajüten gar nicht trocken wurden. Hinzu kam noch, dass bereits am 42° südlicher Breite die Luft doch schon sehr scharf zu werden begann. Eines nachts erlebte die Mannschaft einen kritischen Augenblick, der sie in entsetzliche Angst und Schrecken versetzte. Ein Unteroffizier, der im Vorderteil des Schiffsraumes schlief, erwachte dadurch, dass er Wasser durch seine Schlafstelle rauschen hörte. Das Wasser stieg immer mehr und konnte auch nicht durch Schöpf- und Kettenpumpen aufgehalten werden. Endlich entdeckte man, dass das Wasser nicht durch ein verborgenes unzugängliches Leck eindrang, sondern dass es in die Vorratskammer zu einem Fenster hereinkam, das nicht fest genug zugemacht und durch die Gewalt der Wellen eingeschlagen worden war.