

The Lonely Planet logo, consisting of the words "lonely planet" in a lowercase, sans-serif font, with a white circle around the letter "o" in "planet".

lonely planet

Chile & Osterinsel

A large, weathered stone Moai statue stands in profile against a starry night sky. The statue is illuminated from below, casting a soft glow. The background shows a dark landscape with rolling hills and a few other smaller Moai statues in the distance.

97 detaillierte
Karten

Mehr als
900 Tipps
für Hotels und
Restaurants,
Touren und
Natur

4 übersichtliche Kapitel

1

REISEPLANUNG

Wie plane ich meine Reise?

Tourenvorschläge & Empfehlungen für eine perfekte Reise.

2

REISEZIELE

Alle Ziele auf einen Blick

Detaillierte Beschreibungen und Karten sowie Autorentipps.

3

CHILE VERSTEHEN

So wird die Reise richtig gut

Mehr wissen – mehr sehen.

4













PRAKTISCHE INFORMATIONEN

Schnell nachgeschlagen

Guter Rat für unterwegs.

Auf einen Blick

Mit diesen Symbolen sind wichtige Kategorien leicht zu finden:

- | | |
|---|---|
|  Sehenswertes |  Schlafen |
|  Strände |  Essen |
|  Aktivitäten |  Ausgehen |
|  Kurse |  Unterhaltung |
|  Geführte Touren |  Shoppen |
|  Feste & Events |  Praktisches & Transport |

Alle **Beschreibungen** stammen von unseren Autoren. Ihre Favoriten werden jeweils als Erstes genannt.

















Die Einträge der Rubriken **Essen** und **Schlafen** sind nach dem Preis (günstig, mittelteuer, teuer) und den Vorlieben der Autoren geordnet.

Diese Symbole bieten hilfreiche Zusatzinformationen:

★ Das empfehlen unsere Autoren

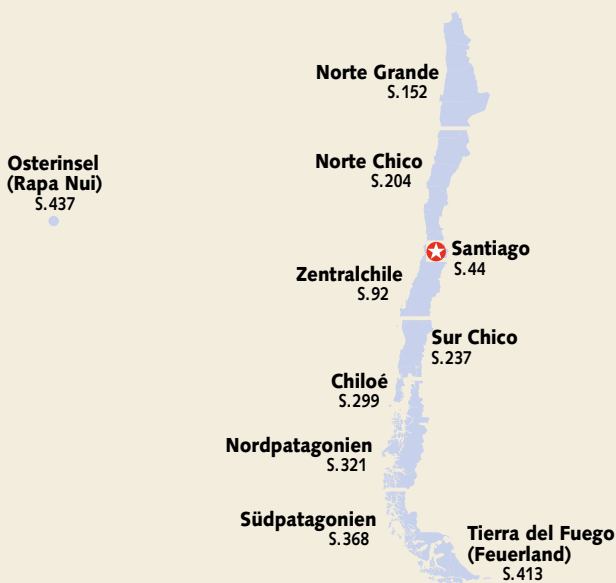
 Nachhaltig & umweltverträglich

 Hier bezahlt man nichts

- | | |
|---|---|
|  Telefonnummer |  Bus |
|  Öffnungszeiten |  Fähre |
|  Parkplatz |  Straßenbahn |
|  Nichtraucher |  Zug |
|  Klimaanlage | Apt. Apartment |
|  Internetzugang | B Schlafsaalbett |
|  WLAN | EZ Einzelzimmer |
|  Swimmingpool | DZ Doppelzimmer |
|  Angebote für Vegetarier | 2BZ Zweibettzimmer |
|  Englischsprachige Speisekarte | 3BZ Dreibettzimmer |
|  Familienfreundlich | 4BZ Vierbettzimmer |
|  Tiere willkommen | Zi. Zimmer |
| | Suite |

Details zu den Kartensymbolen siehe **Legende S. 526**

Chile & Osterinsel




Carolyn McCarthy,
Cathy Brown, Mark Johanson, Kevin Raub, Regis St. Louis

REISEPLANUNG

Willkommen in Chile	6
Karte	8
Chiles Top 20	10
Gut zu wissen	20
Wie wär's mit	22
Monat für Monat	25
Reiserouten	28
Outdooraktivitäten	33
Mit Kindern reisen	38
Chile im Überblick	40

REISEZIELE IN CHILE


SANTIAGO	44	Pomaire	85
Geschichte	45	Cajón del Maipo	87
Sehenswertes	45	Tres Valles	90
Aktivitäten	63	ZENTRALCHILE	92
Kurse	63	Valparaíso & die Zentralküste	93
Geführte Touren	64	Valparaíso	93
Feste & Events	65	Viña del Mar	106
Schlafen	66	Casablanca-Tal	111
Essen	70	Quintay	113
Ausgehen & Nachtleben	74	Isla Negra	114
Unterhaltung	76	Parque Nacional la Campana	114
Shoppen	78	Aconcagua-Tal	115
Rund um Santiago	84	Los Andes	115
Weingüter im Valle del Maipo	84		



SANTIAGOS BELLAVISTA-
VIERTEL S. 71



PARQUE NACIONAL
HUERQUEHUE S. 261



COLCHAGUA-TAL S. 118



IGLESIA SAN FRANCISCO
DE CASTRO S. 312

Inhalt

Portillo	116	Salto del Laja	142	Reserva Nacional	
Südliches Binnenland ..	117	Los Angeles	143	Los Flamencos	169
Colchagua-Tal	118	Parque Nacional		El-Tatio-Geysire	171
Matanzas	121	Laguna del Laja	143	Calama	171
Pichilemu	122	Angol	144	Chuquicamata	173
Curicó	124	Parque Nacional		Antofagasta	174
Parque Nacional		Nahuelbuta	145	Südlich von Antofagasta ..	177
Radal Siete Tazas	125	Archipiélago Juan		Iquique	178
Maule-Tal	126	Fernández	146	Östlich von Iquique	185
Reserva Nacional		San Juan Bautista	148	Pisagua	188
Altos de Lircay	129	Parque Nacional		Arica	188
Chillán	130	Archipiélago Juan		Rund um Arica	197
Termas de Chillán &		Fernandez	150	Ruta 11	198
Valle Las Trancas	132	NORTE GRANDE	152	Putre	199
Küstenorte	134	San Pedro de Atacama ..	153	Parque Nacional	
Concepción	140			Lauca	202



REISEZIELE IN CHILE

NORTE CHICO..... 204

La Serena.....	206
Elqui-Tal.....	216
Reserva Nacional Pingüino de Humboldt...	224
Huasco-Tal.....	225
Parque Nacional Llanos de Challe.....	227
Copiapó.....	227
Parque Nacional Nevado Tres Cruces.....	230
Ojos del Salado.....	231
Caldera.....	232
Bahía Inglesa.....	234
Parque Nacional Pan de Azúcar.....	235

SUR CHICO237

La Araucanía..... 240

Temuco.....	240
Parque Nacional Conguillío.....	244
Curacautín.....	245
Reserva Nacional Malalcahuello-Nalcas...	246
Melipeuco.....	247
Villarrica.....	248
Pucón.....	252
Parque Nacional Villarrica.....	258
Liucura-Tal & Caburgua-Tal.....	260
Parque Nacional Huerquehue.....	261
Curarrehue.....	262
Los Ríos.....	262
Valdivia.....	262

Das Seengebiet.....268

Osorno.....	268
Parque Nacional Puyehue.....	271
Fruíllar.....	274
Puerto Varas.....	276



EL-TATIO-GEYSIRE S.171

Ensenada.....	284	Chaitén.....	329
Parque Nacional Vicente Pérez Rosales...	285	Futaleufú.....	331
Cochamó.....	287	La Junta.....	335
Cochamó-Tal.....	289	Puyuhuapi.....	337
Río Puelo.....	290	Parque Nacional Queulat.....	338
Puelo-Tal.....	291	Coyhaique.....	340
Puerto Montt.....	292	Reserva Nacional Río Simpson.....	347

CHILOÉ.....299

Ancud.....	301	Parque Nacional Cerro Castillo.....	347
Monumento Natural Islotes de Puñihuil.....	305	Villa Cerro Castillo.....	347
Quemchi.....	306	Puerto Ingeniero Ibáñez.....	348
Isla Mechuque.....	307	Chile Chico.....	349
Dalcahue.....	308	Reserva Nacional Lago Jeinimeni.....	353
Isla Quinchao.....	309	Puerto Río Tranquilo...	354
Península de Rilán.....	311	Parque Nacional Laguna San Rafael.....	355
Castro.....	312	Cruce el Maitén.....	356
Parque Nacional Chiloé.....	317	Puerto Guadal.....	357
Parque Tantauco.....	319	Puerto Bertrand & Río Baker.....	358
Quellón.....	320	Parque Nacional Patagonia.....	359

NORD-PATAGONIEN..... 321

Hornopirén.....	324	Cochrane.....	360
Parque Nacional Pumalín.....	327	Caleta Tortel.....	362
		Puerto Yungay.....	363
		Villa O'Higgins.....	364

Inhalt

CHILE VERSTEHEN

Chile aktuell	456
Geschichte.....	458
Leben in Chile.....	472
Literatur & Kino	475
Natur & Umwelt	479
Nationalparks	486

PRAKTISCHE INFORMATIONEN

Allgemeine Informationen.....	490
Verkehrsmittel & -wege	501
Sprache	510
Register	518
Kartenlegende	526

SPECIALS

Chilenischer Wein	136
Die chilenische Natur .	164
Patagonien (Argentinien)	400
Tierra del Fuego (Argentinien)	423
Nationalparks	486



SÜDPATAGONIEN .. 368

Magallanes

Punta Arenas

Última Esperanza

Puerto Natales

Cueva del Milodón

Parque Nacional

Bernardo O'Higgins

Parque Nacional

Torres del Paine

Patagonien (Argentinien)

El Calafate

Parque Nacional Los

Glaciares (Südteil).....

El Chaltén

Parque Nacional Los

Glaciares (Nordteil).....

TIERRA DEL FUEGO

(FEUERLAND).....

Tierra del Fuego

(Chile).....

Porvenir

Parque Nacional

Yendegaia

Isla Navarino.....

Cabo de Hornos &

umliegende Inseln

Tierra del Fuego (Argentinien).....

Ushuaia

Parque Nacional

Tierra del Fuego

Tolhuin &

Lago Fagnano

Río Grande.....

OSTERINSEL (RAPA NUI)

Hanga Roa

Parque Nacional

Rapa Nui

Rapa Nui

verstehen.....

Praktische

Informationen.....

Willkommen in Chile

Chiles kolossale Natur ist erstaunlich einfach zu bereisen, wenn man sich Zeit nimmt.

Land der Extreme

Das unheimlich schmale und lange Land erstreckt sich von der Mitte bis zum FuÙe Südamerikas, von den trockensten Wüsten der Welt bis zu riesigen Gletscherfeldern im Süden. Auf 4300 km finden sich ausgedörrte Dünen, fruchtbare Täler, Vulkane, Primärwälder, Gletscher sowie Fjorde und jedes Detail ist faszinierend. Besucher sind verblüfft, wenn sie die wilde Natur dieses Landes so intakt vorfinden. Vermutlich wird der Mensch diese Schätze bald gefährden, doch für den Moment wartet Chile mit einigen der unberührtesten Regionen der Welt auf, und man sollte sie sich nicht entgehen lassen.

Weinkultur

Ehe Wein ein Exportgut wurde, stand auf jedem chilenischen Tisch ein schlichtes Weinfass und die Großeltern kümmerten sich um die kleinen Weingärten hinterm Haus. Heute ist Chile ein weltweit beliebter Weinproduzent, dessen vollmundige Rotweine, frische Weißweine und blumige Rosés selbst anspruchsvolle Gaumen zufriedenstellen. Daheim zelebrieren die Chilenen hingegen die Idee von *la buena mesa*. Dabei geht es nicht darum, schick zu sein, sondern um gutes Essen, nette Gesellschaft, entspannte Gespräche und die Blicke, die sich beim Anstoßen begegnen. *Salud!*

Langsame Abenteuer

Für Abenteuerer ist in Chile der Weg das Ziel. Eine Radtour über die grobkörnige Carretera Austral kann auf einer Fähre enden, die man sich mit Geländewagen und Ochsenkarren teilt, und eine falsche Abzweigung führt vielleicht zu einem paradiesischen Obstgarten. Schnell übernimmt der Zufall das Steuer und man sollte offen für eine spontane Änderung des Reiseplans sein. Die Einheimischen haben es nie eilig, und vielleicht sollten Besucher es ihnen gleichtun. „Wer sich beeilt, verschwendet seine Zeit“, sagt ein patagonisches Sprichwort, das auch das perfekte Mantra der Traveller sein könnte.

La Buena Onda

Chiles enge Grenzen schaffen Vertrautheit. Das von den Anden und dem Pazifik umrahmte Land ist nur 175 km breit und so verwundert es nicht, dass einem immer wieder dieselben Leute begegnen. Wer sich nicht abhetzt, fühlt sich schnell zu Hause, denn hier wird Gastfreundschaft großgeschrieben und die *buena onda* (gute Stimmung) sorgt für Herzlichkeit. In Patagonien trifft man sich gern zu einer Runde *maté*-Tee: Das Ritual der Entspannung und Freundschaftspflege – ein selbstverständlicher Teil der chilenischen Kultur – lädt zum Bleiben und Kontakteknüpfen ein.



Warum ich Chile liebe

Von Carolyn McCarthy, Autorin

Ich habe als Wanderführerin in Chile gearbeitet, das Leben der Pioniere in Patagonien dokumentiert und verbringe jedes Jahr einige Zeit im Süden des Landes. Chiles Natur ist einfach perfekt – die gewaltige, verworrene Wildnis ist in vielen Ecken von Menschenhand immer noch unberührt. Man könnte ein ganzes Leben damit verbringen, all seine wundervollen und wilden Plätze zu erkunden. Es gibt nur noch wenige solcher Orte auf unserem Planeten, aber sie sind von enormer Bedeutung für unsere Gesundheit und das menschliche Leben.

Mehr über unsere Autoren siehe S. 479.

Chile & Osterinsel



Nordküste
Surfen in Iquique (S. 178) und Arica (S. 188)

El-Tatio-Geysire
Das höchste Geysirfeld der Welt (S. 171)

Valle de la Luna
Herrliche Wüstenlandschaften (S. 169)

Elqui-Tal
Dichtkunst, Pisco und hübsche Dörfer (S. 216)

Valparaíso
Steile Hügel voller graffiti-besprühter Häuser (S. 93)

Santiago
Museen, leckeres Essen und Nachtleben (S. 44)

Osterinsel (3680km)

Archipiélago Juan Fernández
Isla Robinson Crusoe



Colchagua-Tal

Sonnenverwöhnte Weinberge und Weinproben (S.118)

Seengebiet

Vulkane, Seen und hügeliges Ackerland (S.268)

Chiloé

Beeindruckende Überreste von Holzkirchen (S.299)

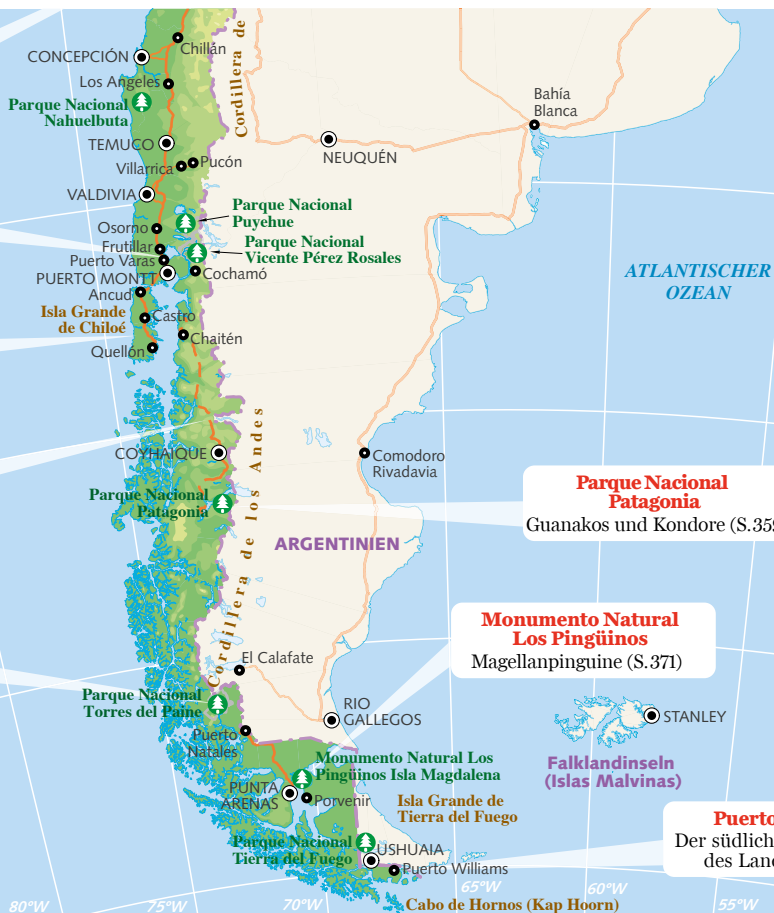
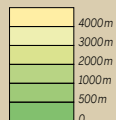
Die Carretera Austral

Chiles abenteuerlichster Roadtrip (S.325)

Torres del Paine

Weltberühmte Granitsäulen (S.389)

HÖHEN



Parque Nacional Patagonia

Guanakos und Kondore (S.359)

Monumento Natural Los Pingüinos

Magellanpinguine (S.371)

Puerto Williams

Der südlichste Außenposten des Landes (S.419)

Chiles Top 20



Parque Nacional Torres del Paine

1 Ein Ausflug in die Natur tut immer gut, also sollte man seinen Wanderrucksack schnappen und sich durch windige Steppen sowie verschlungene Wälder zu diesen heiligen Granitbergen aufmachen. Die Torres del Paine sind die Hauptattraktion des Parks (S. 389), doch die weite Wildnis hält noch viel mehr bereit. Besucher können zum Grey-Gletscher wandern, das idyllische Hinterland entdecken, den Río Serrano mit dem Kajak erkunden oder den Ausblick vom Paso John Gardner auf das südliche Gletscherfeld genießen.



D. JOSEPH MAYER/SHUTTERSTOCK ©

Großstadtkultur

2 Santiago (S. 44) ist das kulturelle und intellektuelle Zentrum Chiles. In Pablo Nerudas Haus La Chascona können Besucher auf dessen poetischen Spuren wandeln. Es ist der Geliebten des Surrealisten mit dem wilden Haar gewidmet, die seine dritte Frau werden sollte. Massentaugliche Museen wie das Museo Nacional de Bellas Artes und das Museo de Arte Contemporáneo lohnen einen Besuch, bevor man sich an die unkonventionellen Alternativszenen in den Barrios Brasil, Lastarria und Bellas Artes wagt. Unten: Straßenkunst in Bellas Artes




2

LUCAS VALLECILLOS/ALAMY ©

Moai auf den Osterinseln

3 Zweifellos sind die geheimnisvollen *moai* (große menschenähnliche Statuen) das prägendste Element der Osterinsel (Rapa Nui). Die massiven, auf Steinplattformen thronenden Figuren gleichen kolossalen Puppen auf einer übernatürlichen Bühne und verteilen sich über das gesamte Eiland (S. 437). Sie haben eine mystische Ausstrahlung und stellen vermutlich Stammesvorfahren dar. Das größte Rätsel, nämlich wie die riesigen Statuen von ihrem Herstellungsort auf die Plattformen kamen, ist Gegenstand einer nicht enden wollenden Debatte.



Surfen an der Nordküste

4 Die Surfmekkas Iquique und Arica (S. 188) in Nordchile warten mit anspruchsvollen Tubes auf. Der konstante Wellengang und die perfekten Reefbreaks vor der verlassenen Küste locken das ganze Jahr über Surfer an. Besonders im Juli und August sorgen die gewaltigen hohlen Lefts für einen Ansturm an der Küste. Ins Gepäck gehören Surfschuhe und ein Neoprenanzug, denn die seichten Riffe sind voller Seeigel und der Humboldtstrom sorgt für niedrige Wassertemperaturen. Unten rechts: Surfen, Arica (S. 192)



PHOTO LASZLO/SHUTTERSTOCK ©

CHRISTIAN HENRICH/LAMP ©



5

HUGO BRIZARD - JOSEPH/OTTO SHUTTERSTOCK ©



6

HUGO BRIZARD - JOSEPH/OTTO SHUTTERSTOCK ©

Die Kirchen von Chiloé

5 Unabhängig davon, wie viele europäische Kathedralen, buddhistische Klöster oder islamische Moscheen man schon gesehen hat, die 16 Holzkirchen – Chiloés UNESCO-Weltkulturerbe (S. 311) – bieten einen unvergleichlichen Anblick. Die architektonischen Schätze warten mit einem Mix aus europäischen und indigenen Elementen sowie unkonventionellen Farben und Strukturen auf. Sie wurden im 17. und 18. Jh. von jesuitischen Missionaren zur Bekehrung von Heiden errichtet. Ihr Überleben zeugt von der Unverwüstlichkeit der Chiloten.

Weinproben

6 Vollmundiger Cabernet und Carménère sind die typischen Rebsorten des Colchagua-Tals (S. 118), einem sonnenverwöhnten Stückchen Erde, das sich zu Chiles erster Adresse für Weinproben gemauert hat. Weinliebhaber und Gourmets werden die schicken Weingüter, Bistros und Luxusunterkünfte der Region lieben. Blumige Weißweine und massentaugliche Rotweine gibt's vor Santiagos Stadttores in den Weingütern der Täler Casablanca und Maipo, weiter südlich locken ein paar schwere, unpräzise Varianten im Maule-Tal.

Ausblick über das Valle de la Luna

7 Von einer gigantischen Düne aus lässt sich hervorragend die untergehende Sonne beobachten, die den Sand in vielerlei Schattierungen taucht und der Wüste vor der Kulisse ferner Vulkane und der gekräuselten Cordillera de la Sal ein surrealistisches Antlitz verleiht. Wenn im Valle de la Luna (S. 169) das Farbspektakel aus intensiven Lila-, Gold-, Rosa- und Gelbtönen beginnt, vergisst man schnell die Besuchermassen, die dieses Ereignis anzieht.



JANN SHUTTERSTOCK ©

Nationalpark Trifecta in der Región de la Araucanía

8 Der Sur Chico (S. 237) umfasst sieben Nationalparks, darunter die Reserva Nacional Malalcahuello-Nalcas und der Parque Nacional Conguillío, deren dunkle Wüsten aus Vulkanausbrüchen hervorgegangen sind. In der Skisaison punktet der Nationalpark mit verschneiten Pisten und blauem Himmel. Mit dem Parque Nacional Tolhuaca voller Araukarien und farbtintensiver Lagunen bilden sie ein eindrucksvolles Trio, das vielfältige Reize in sich vereint und über eine Ausgangsbasis an der Straße nach Longquimay gut zugänglich ist. Unten: Parque Nacional Conguillío (S. 244)



GEORGE STONE / SHUTTERSTOCK ©



DOLOMBA/GETTY IMAGES ©

9



PAOLO DE SOUSA FOTOGRAFIA/SHUTTERSTOCK ©

10



GUAXINIWA/SHUTTERSTOCK ©

11

Elqui-Tal

9 Wer seine lyrische Ader entdecken möchte und die verstorbene Nobelpreisträgerin Gabriela Mistral bewundert, sollte ein paar träge Tage im Elqui-Tal (S. 216) verbringen. Dichtkunst, Pisco, hübsche Dörfer und sternenfunkelnde Nachthimmel prägen die wohltuende Region voller spiritueller Orte, ökologischer Gasthöfe, Aussichtspunkte und kleiner Destillieren. Hier hat man die Möglichkeit, sonnengegarnte Gerichte und andine Fusion-Küche mit Kräuternaromen zu kosten, Ballast abzuwerfen und in die Mystik des Tals einzutauchen. Oben links: Vicuña (S. 216)

Skifahren in den Anden

10 Die chilenischen Anden bieten einige der besten Skihänge der südlichen Hemisphäre und des Pulverschneeuniversums. Steile Abfahrten, tolles Panorama, Whirlpool-Partys und jede Menge Après-Ski-Vergnügen warten in den Top-Resorts (S. 91) wie dem Allrounder Portillo, dem günstigen El Colorado und dem schicken La Parva. Das weitläufige Wintersportgebiet Valle Nevado umfasst 2800 ha und in den Termas de Chillán kann man seine müden Muskeln in Thermalbecken entspannen. Oben rechts: Skiresort La Parva (S. 90)

Roadtrip auf der Carretera Austral

11 Die 1240 km lange Carretera Austral (S. 325) durch andines Hinterland mit Parks und Siedlerhöfen wartet mit unzähligen Abenteuern auf und ist der Traum jeden Wanderers. Die staubige Straße ins Nirgendwo wurde in den 1980er-Jahren unter Pinochet gebaut, um Chiles abgelegene Regionen mit dem Rest des Landes zu verbinden. Heute ist die Straße knapp zur Hälfte asphaltiert und es besteht eine Fährverbindung nach Puerto Natales, sodass sie wesentlich zugänglicher geworden ist. Wer Zeit hat, für den lohnen sich Umwege zu Gletschern, Küstendörfern und Bergorten.



Santiago Essen & Nachtleben

12 Santiagos avantgardistische Restaurants (S. 70) kombinieren klassische Elemente mit innovativen Aromen und setzen so neue Maßstäbe in Sachen südamerikanische Fusion-Küche. Für kulinarische Streifzüge empfehlen sich die Pop-Deco-Bistros in Bellavista, charmante Straßencafés in Lastarria und Luxustempel in Las Condes. Nachts locken laute Kneipen, pulsierende *discotecas*, mit Kerzen beleuchtete Poesiehäuser und das schier unendliche Angebot in Partyvierteln wie Bellavista, Bellas Artes und Lastarria.

Parque Nacional Patagonia

13 Das auch Serengeti des Südkegels genannte Schutzgebiet (S. 359) ist die beste Adresse zur Beobachtung der patagonischen Tierwelt, denn die ehemals heruntergekommene Vieh- und Schaffarm wurde fachkundig in einen international bekannten Modellpark verwandelt. Hier locken Wanderwege zu türkisfarbenen Lagunen, hügeligen Steppen und Bergkämmen, zudem kann man an der Hauptstraße, die zur argentinischen Grenze nahe der Ruta 40 führt, zahlreiche Tiere entdecken.




El-Tatio-Geysire

14 In warmer Kleidung geht's frühmorgens bei eisigen Temperaturen auf eine Wandertour zu den gurgelnden Geysiren, zerklüfteten Kratern und gasspuckenden Fumarolen von El Tatio (S. 171). Das mit 4300 m über dem Meeresspiegel weltweit höchste Geysirfeld ist umgeben von spitzen Vulkanen und mächtigen Bergen. Während die Sonne über den umliegenden Cordilleren aufgeht und sie unvermutet in unwirkliche Rot-, Lila-, Grün- und Blautöne taucht, zischt und ächzt das gigantische Dampfbad und stößt weiße Dampfstrahlen aus.



Puerto Williams, der südlichste Punkt Amerikas

15 Im südlichsten Ort des amerikanischen Kontinents tauschen Jachtbesitzer Geschichten aus und es wartet jede Menge Wildnis. Teil des Reizes ist der Weg hierher über den Beagle-Kanal. Schon wenige Tage nach der Ankunft wird man in Puerto Williams mit Namen begrüßt. Abenteuerlustige können eine zweitägige Fährfahrt von Punta Arenas mit grandiosem Blick auf herabfallende Gletscher oder eine fünftägige Wanderung auf dem Dientes-de-Navarino-Rundweg (S. 419) durch von steilen Gipfeln gesäumtes Hochland unternehmen.



Rano Raraku


16 Einen solchen Steinbruch hat wahrscheinlich kein Besucher je in seinem Leben gesehen. Der Vulkan Rano Raraku (S. 449), auch bekannt als „Moai-Kindergarten“, lieferte das Material, aus dem die *moai* gefertigt wurden. Man fühlt sich in die frühe polynesisische Zeit zurückversetzt, wenn man zwischen den teilweise bearbeiteten Steinen hindurchläuft, die den Südhang des Vulkans einnehmen. Von ganz oben hat man einen atemberaubenden Rundumblick. Im Krater stößt man auf einige stehende *moai* und eine glitzern- de Lagune.

Región de los Lagos

17 Auch wenn es der Name vermuten lässt, besteht das Seengebiet nicht nur aus Binnengewässern. Türkisfarbene, blaue und grüne Gletscherseen prägen zwar die Landschaft, sind aber nicht die einzige Attraktion. Hoch aufragende, perfekt geformte Vulkane mit schneebedeckten Gipfeln, charmante Seedörfer, grüne Nationalparks wie der Parque Nacional Huerquehue, jede Menge Outdooraktivitäten und eine einzigartige Latino-Kultur mit deutschen Einflüssen machen den malerischen All-rounder zu einem echten Highlight. Unten: Parque Nacional Huerquehue (S. 261)



ARRENDOMANDO/SHUTTERSTOCK ©



LARIN/TININ/SHUTTERSTOCK ©



18

NADYARA/SHUTTERSTOCK ©

JEREMYRICHARDS/SHUTTERSTOCK ©



19



20

Die Hügel von Valparaíso

18 Generationen von Dichtern, Künstlern, Philosophen und singenden Hafenarbeitern wurden von den bunten *cerros* (Hügeln) in Valparaíso (S. 93) inspiriert. Ein Labyrinth aus verschlungenen Wegen führt zu eindrucksvoller Straßenkunst, tollen Aussichtspunkten und baufälligen Wellblechhütten – ein durch und durch kreativer Ort. Eine Renaissance bringt restaurierte Architektur, Boutique-Hotels und erstklassige Restaurants in den Ort, dessen Seele dicht stehende Häuser, besondere Ausblicke, eine stete Brise und geschäftige Docks prägen.

Monumento Natural Los Pingüinos

19 Jedes Jahr versammeln sich 60 000 Magellanpinguinpaarchen vor der Küste von Punta Arenas auf der Isla Magdalena (S. 371). Von der Stadt verkehren eine Schnellfähre und eine Fähre zu der riesigen quäkenden Kolonie. Die Tiere watscheln umher, bewachen ihre Nester, füttern ihre flauschigen Riesenbabys und beäugen misstrauisch jeden Besucher. Vor Ort befindet sich ein historischer Leuchtturm, der in ein interessantes Besucherzentrum umgebaut wurde. Die Pinguine bewohnen die Insel von Oktober bis März.

Isla Robinson Crusoe

20 Die wenig besuchte und schwer zugängliche Isla Robinson Crusoe im Archipiélago Juan Fernández (S. 146) ist einer der schönsten Orte Chiles und ein Traumziel für Geschichtsliebhaber: Alexander Selkirk, der als Vorlage für den fiktionalen Robinson Crusoe diente, verbrachte hier mehrere Jahre als einsamer Schiffbrüchiger. Auch Piraten legten im 17. und 18. Jh. auf der Insel Zwischenstopps ein. Heute erwarten Besucher hervorragende Wandermöglichkeiten, Hummer zum Abendessen und Scuba Diving mit den heimischen Joan-Fernández-Seebären.

Gut zu wissen

Weitere Informationen siehe S. 489

Währung

Chilenischer Peso (Ch\$)

Sprache

Spanisch

Visa

Nicht erforderlich für Aufenthalte bis zu 90 Tagen.

Geld

Geldautomaten sind weit verbreitet, außer in der Carretera Austral. Luxushotels sowie einige Restaurants und Geschäfte akzeptieren Kreditkarten. Reiseschecks werden selten angenommen.

Handys

Günstige SIM-Karten gibt's fast überall. Man braucht ein Handy ohne Simlock und mit der GSM-Frequenz 850 oder 1900. In Städten hat man meist 3G- oder 4G-Empfang.

Zeit

Fünf Stunden hinter MEZ, sechs Stunden bzw. fünf Stunden (während der chilenischen Sommerzeit, meist Okt.–Mai) hinter MESZ.

Reisezeit



Hauptsaison

(Nov.–Feb.)

- ➔ Patagonien ist zwischen Dezember und Februar am schönsten (und am teuersten)
- ➔ Die Strände sind von Ende Dezember bis Januar völlig überfüllt

Zwischen-

saison (Sept.–
Nov. & März–Mai)

- ➔ Angenehme Temperaturen; toll für den Santiago-Besuch
- ➔ Das Seengebiet ist von September bis November schön, im April fällt im Süden Herbstlaub
- ➔ Im März werden im Weingebiet Trauben geerntet und Feste gefeiert.

Nachsaison

(Juni–Aug.)

- ➔ Die beste Zeit für die Skiresorts ist von Juni bis August
- ➔ Jetzt lohnen sich Reisen in den Norden
- ➔ Auf der Carretera Austral ist wenig los und die Bergpässe können durch Schnee blockiert sein
- ➔ In den Winterferien (Juli) herrscht überall großer Andrang

Websites

Lonely Planet (www.lonelyplanet.com/chile) Wissenswertes, Hotelbuchung, Forum und mehr.

Sernatur (www.chile.travel/de) Die Nationale Touristenorganisation, auf Spanisch, Englisch, Französisch und Deutsch.

Santiago Times (www.santiagotimes.cl) Englischsprachige Online-Zeitung für ganz Chile.

Chileinfo (www.chileinfo.de) Tourismusportal von Prochile Hamburg, der Wirtschaftsabteilung des chilenischen Generalkonsulates.

Visit Chile (www.visitchile.cl) Allgemeine Touristeninformationen.

Wichtige Telefonnummern

Landesvorwahl Chile	☎56
Internationale Vorwahl	Betreiber- nummer (drei Ziffern) + ☎0
Auskunft	☎103
Nationale Touristeninformation (in Santiago)	☎562-731-8310
Polizei	☎133

Wechselkurse

Eurozone	1€	712 Ch\$
Schweiz	1SFr	676 Ch\$
USA	1US\$	648 Ch\$

Aktuelle Wechselkurse siehe www.xe.com

Tagesbudget

Günstig:
Unter 65 000 Ch\$

- ➔ Preisgünstige *hospedaje*-Zimmer/Schlafsaalbetten: 10 000 Ch\$
- ➔ Abendessen im Budgetrestaurant: 5000 Ch\$
- ➔ Mittagmenü mit drei Gängen: 4000–7000 Ch\$

Mittelteuer:
65 000–80 000 Ch\$

- ➔ Doppelzimmer im Mittelklassehotel oder B&B: 50 000 Ch\$
- ➔ Abendessen in besseren Restaurants: 8000 Ch\$
- ➔ Mietwagen bekommt man ab 20 000 Ch\$ pro Tag

Teuer:
Mehr als 80 000 Ch\$

- ➔ Doppelzimmer im Luxus-hotel: 80 000 Ch\$
- ➔ Abendessen im gehobenen Lokal: 14 000 Ch\$
- ➔ Ganztägiges Outdoor-Abenteuer mit Guide: 30 000–65 000 Ch\$

Öffnungszeiten

Öffnungszeiten werden im Allgemeinen für die Hauptsaison angegeben. In vielen Provinz- und Kleinstädten sind Restaurants und andere Dienstleister sonntags nicht geöffnet und die Touristeninformationen schließen in der Nebensaison.

Banken Mo–Fr 9–14 Uhr, manchmal Sa 10–13 Uhr

Geschäfte 10–20 Uhr, einige schließen 13–15 Uhr

Museen Mo oft geschlossen

Poststellen Mo–Fr 9–18 Uhr, Sa bis 12 Uhr

Regierungsbehörden & private Unternehmen Mo–Fr 9–18 Uhr

Restaurants 12–23 Uhr, viele schließen 16–19 Uhr

Ankunft in Chile

Aeropuerto Internacional Arturo Merino Benitez (Santiago) Es gibt häufige Shuttle-Verbindungen in Santiagos Zentrum (40 Min., 7000 Ch\$). Alternativ nimmt man den lokalen Bus (1 Std. bis ins Stadtzentrum, dann Umstieg in die Metro oder den Transantiago-Bus, 1700 Ch\$) oder ein Taxi (18 000 Ch\$).

Unterwegs vor Ort

Es ist einfach, Chile von Norden nach Süden zu bereisen, denn eine ganze Reihe von Flügen und Bussen verbinden die Städte entlang der Route. Schwieriger ist es, von Ost nach West zu reisen oder sich südlich von Puerto Montt zu bewegen, wo das Land sich in ein Labyrinth auf Fjorden, Gletschern und Bergen verwandelt. Auch hier werden die Straßen aber immer besser. Die Fahrer sind im Allgemeinen höflich und zuverlässig. Mautstraßen sind häufig.

Auto Wer ein eigenes Fahrzeug zur Verfügung hat, kann entlegene Regionen wie Patagonien besser erkunden.

Bus Das beste Verkehrsmittel, um in Chile zu reisen: schnell, mit häufigen Verbindungen, komfortabel, relativ günstig und bedient Städte im ganzen Land. Eignet sich aber weniger, um zu den Nationalparks zu kommen.

Flugzeug Lohnt sich, um auf langen Strecken Zeit zu sparen; in Chile gibt's günstige Tickets

Zug Begrenzt. Einige Strecken in Zentralchile können für Traveller nützlich sein.

Mehr zum Thema
Verkehrsmittel & -wege siehe S. 501.



Wie wär's mit ...

Urbane Entdeckungen

In den Straßen der quirligen chilenischen Städte Santiago und Valparaíso mit Graffiti, großen Lebensmittelmärkten, engen verwinkelten Treppen und begrünten Museumsvierteln pulsiert das Leben.

La Vega Central Lautstarke Verkäufer bieten zu Türmen aufgeschichtete reife Feigen, Avocados und Cherimoyas an. Auf dem nahegelegenen Mercado Central werden köstliche Mittagsgesichte mit Meeresfrüchten serviert. (S. 58)

Museen von Santiago Das klassische Museo Chileno de Arte Precolombino bildet einen Kontrast zum flippigen Museo de Arte Contemporáneo und dem avantgardistischen Museo de la Moda. (S. 44)

Graffiti-Kunst In den Gassen und auf den steilen Treppen von Valparaíso entdeckt man faszinierende Graffiti, die jeden Spaziergang zu einer Erkundungsreise machen. (S. 93)

Nächtliche Radtour Abends kühlt die Luft ab, der Verkehr lässt nach und die Straßenlichter Santiagos gehen an – perfekt für eine Radtour. (S. 64)

Centro Gabriela Mistral In dem innovativen Kunstzentrum den kulturellen Trends von Santiago nachspüren. (S. 53)

Barrio Recoleta Ein authentisches Stadtviertel abseits ausgetretener Pfade erkunden und großartige lokale Speisen probieren. (S. 58)

Wandern

Chile hat 4000 km Gebirge sowie Wüstengebiete und Regenwald zu bieten, die alle von Trekkingwegen durchzogen sind. Auch weniger bekannte Routen lohnen sich sehr.

Putre Ideale Ausgangsbasis für Wüstentrekking in großen Höhen und weniger überfüllt als San Pedro de Atacama. (S. 199)

Siete Tazas In der Nähe des Weinlandes fließt ein klarer Fluss durch sieben schwarze Basaltbecken. (S. 125)

Cochamó-Tal Durch dieses unberührte Tal mit Wasserfällen und Granit-Panorama führen gut markierte, aber leider recht matschige Wanderwege. (S. 289)

Cerro Castillo Eine Wandertour um den kathedralenartigen Gipfel im Herzen Patagoniens gilt als tolles viertägiges Abenteuer. (S. 347)

Reserva Nacional Lago Jeinimeni

Voller Gegensätze, von sehr anspruchsvollen Rucksacktouren über Bergpässe bis hin zu kurzen Wanderungen zu Felsmalereien. (S. 353)

Tierwelt

Andenkondore kreisen um die Berggipfel, und der kalte Humboldtstrom sorgt für eine vielfältige Unterwasserwelt, zu der u. a. Seelöwen und Blauwale zählen. An Land leben Kamele, jede Menge Vogelarten und der gefährdete Andenhirsch, Chiles Nationalsymbol.

Lago Chungará Rund um den surrealen Spiegelsee im Altiplano hausen zahlreiche Vögel, darunter Flamingos. (S. 202)

Reserva Nacional Las Vicuñas Über 20 000 Vikunjas (Kamele) bevölkern dieses hochgelegene von Vulkanen umgebene Wüstengebiet. (S. 203)

Chiloé Bei Ancud nisten Magellan- und Humboldtpinguine. Pudus und viele Vögel findet man im Parque Tantauco. (S. 299)

Parque Nacional Patagonia Ein Refugium für Patagoniens Tierwelt, die von Guanakos über Füchse und Andenkondore bis zu Pumas und Andenhirschen reicht. (S. 359)

Essen & Nachtleben

Im Agrarland Chile dreht sich alles um frische Produkte, angefangen von herrlichen Meeresfrüchten bis hin zu regionalen Weinsorten und Erzeugnissen

ADRIANA STA. ROSA/SHUTTERSTOCK ©



im kalifornischen Stil. Das Nachtleben ist rustikal bis vornehm und in der Hauptstadt am spannendsten.

San Pedro de Atacama Den Nachthimmel bewundern an einem der besten Orte der Welt zur Sternbeobachtung. (S. 153)

Santiago Lokale wie Peumayen und Étniko mit ihrem modernen Interieur und innovativer süd-amerikanischer Fusion-Küche sind eine Bereicherung für die Restaurantzene der Stadt. (S. 44)

Seengebiet Neben deutschen Gerichten gibt's auch *asados* (Barbecues) aus regionalem Rindfleisch, Beerenpasteten und Bio-Sommersalaten. (S. 268)

Stadtviertel von Santiago Partywütige machen in den Tanzhallen der noblen Cafés von Bellavista und Lastarria die Nacht zum Tage. (S. 44)

Patagonien *Cocinas custombristas* zeichnen sich dadurch aus, dass hier Großmütter frische Meeresfrüchte-Eintöpfe zubereiten. (S. 368)

SNEIZELU/SHUTTERSTOCK ©



Oben: Valle de la Luna (S. 169)

Unten: Rano Kau (S. 449)

Unvergessliche Landschaften

Schöne Landschaften sind in Chile allgegenwärtig – und decken von Wüsten bis hin zu Gletscherbergen jede Klimazone ab.

Atacama-Wüste Rote Felschluchten, Kakteengebüsch und kupferfarbene Berge sind ein traumhafter Kontrast zum strahlend blauen Himmel. (S. 153)

Chiloé-Archipel Diese grünen Inseln regen mit ihren Klippen im Westen und den von Stelzenhöhlen übersäten Buchten im Osten die Fantasie an. (S. 299)

Seengebiet Regengetränkter Hügellandschaften gespickt mit Dutzenden tiefblauen Seen und schneebedeckten Vulkanen als Wachposten. (S. 268)

Patagonische Anden Im tiefsten Süden des Landes erreichen die Anden ihre spektakulärsten Höhen. (S. 389)

Rano Kau Dieser Kratersee mit Blick auf den weiten kobaltblauen Ozean zählt zu den imposantesten Landschaften des Südpazifiks. (S. 449)

Tierra del Fuego Die isolierten Inseln und windgepeitschten Landschaften strahlen eine raue und mystische Atmosphäre aus. (S. 413)

Entlegene Zufluchtsorte

Über 90 % der Einwohner Chiles leben im Zentrum des Landes. Man kann in jede Richtung entfliehen – zur Atacama-Wüste, zur isolierten Carretera Austral und zur kargen Tierra del Fuego. Oder man besucht die Osterinsel, die entlegenste Pazifikinsel.

Belén Precordillera Abseits ausgetretener Pfade antike Piktogramme, alte Kolonialkirchen und zauberhafte Landschaften entdecken. (S. 196)

Nordküste der Osterinsel Der gespenstische Streifen nördlich von Ahu Tahai führt an riesigen *moai* und grünen Hügeln vorbei zum Pazifik. (S. 448)

Raúl Marín Balmaceda Vor den Sandstränden des von Farnen überwucherten, verlassenen Dorfes tummeln sich Otter, Delfine und Seebären. (S. 336)

Caleta Cóndor Ein isoliertes Paradies an einem geschützten Streifen der indigenen Küste nahe Osorno. (S. 269)

Weinanbaugebiete

Koloniale Bodegas, eine frische Meeresbrise und die herrlichen Anden sind die

perfekte Kulisse, um köstlichen Wein zu genießen.

Ruta del Vino Der Weg führt zu lokalen Winzern im Weinanbaugebiet rund um Santa Cruz, die Chiles beste Rotweine herstellen. (S. 121)

Weingut Lapostolle In dem noblen und hübschen Betrieb lässt sich das reichste Terroir Chiles kennenlernen. (S. 119)

Casablanca-Tal Ganz in der Nähe von Santiago wird dank des guten Klimas hervorragender Wein produziert. (S. 111)

Museo de Colchagua Nicht die Ausstellung „El Gran Rescate“ über die Rettung der 33 Minenarbeiter 2011 verpassen. (S. 119)

Weingut Emiliana Auf dem Bio-Weingut kann man gleichzeitig edlen Wein und schokoladige Desserts kosten. (S. 112)

Lebendige Geschichte

Museen den Rücken kehren und hautnah erleben, wie in alten Kriegsschiffen an der Küste, auf Pionierpfaden und in Chilote-Dörfern (wo nach wie vor Erfindungen der Ahnen genutzt werden) die Geschichte weiterlebt.

Humberstone Die frühere Nitrat-Boomtown und heutige Geisterstadt beflügelt die Fantasie. (S. 186)

Ascensor Concepción Valparaíso Blütezeit kann man bei einer Fahrt mit der ältesten Standseilbahn nachspüren. (S. 98)

Kultstätte Orongo Ein uraltes Dorf im geografischen Zentrum der kuriosen Vogelkultur auf der Osterinsel. (S. 449)

Lago Llanquihue In den historischen deutschen Dörfern rund um den Lago Llanquihue mischt sich lateinamerikanisches Lebensgefühl mit einzigartiger

Architektur und deutschen Süßigkeiten. (S. 275)

Mina San José Einen Ausflug zu der Mine unternehmen, in der Bergarbeiter 69 Tage eingeschlossen waren. Die Tour wird von einem der besagten 33 Männer geleitet. (S. 227)

Iquique Hier ankert das alte Marineschiff *Esmeralda*, ein berühmtes Kriegsschiff, das während der Diktatur eine düstere Rolle spielte. (S. 178)

Nordpatagonien Um Palena und Futaleufú die heute ausgetretenen Pfade erkunden, die einst patagonische Pioniere erschlossen. (S. 331)

Pures Adrenalin

Gute Ausrüster, wilde Landschaften, unberührte Natur – Chile ist ideal für Abenteuersportarten. Alpinisten, Kitesurfer und Skifahrer sollten ihre eigene Ausrüstung mitbringen.

Skifahren & Snowboarden Zu Chiles Top-Skigebieten gehören das Valle Nevado, Portillo und das Mekka der Thermalquellen Nevados de Chillán. (S. 90)

Gletscherwege Auf den Grey-Gletscher der Torres del Paine, den San-Rafael-Gletscher oder die Eisberge an der Carretera Austral wandern. (S. 389)

Surfen Pichilemu oder Iquique warten mit einigen der besten Wellen in ganz Südamerika auf. In Buchupureo geht's dagegen etwas ruhiger zu. (S. 122)

Rafting & Kajakfahren Der Cajón del Maipo bei Santiago, der Río Petrohué bei Puerto Varas und der erstklassige Río Futaleufú locken mit tollen Bedingungen. (S. 331)

Sandboarden In San Pedro de Atacama und Iquique diesen relativ neuen Sport ausprobieren. (S. 156)

Monat für Monat

TOP-EVENTS

Silvester in Valparaíso,
Dezember

Fiestas Patrias,
September

Carnaval Ginga,
Februar

Campeonato Nacional de Rodeo, April

Tapati Rapa Nui,
Februar

Januar

Zum Höhepunkt des Sommers tummeln sich die Chilenen an den Stränden. Jedes Jahr finden in sämtlichen Städten des Landes Feiern mit Livemusik, Festbanketten und Feuerwerk statt. Auch in Patagonien ist jetzt Hauptsaison.

★ Brotos de Chile

Eines der größten Volksfeste Chiles mit traditionellem Tanz, Essen und Kunsthandwerk findet in der zweiten Januarwoche in Angol statt.

★ Muestra Cultural Mapuche

Kunsthandwerker, indigene Musik, Essen und rituelle Tänze: Sechs Tage lang dreht sich in Villarrica alles um die Mapuche.

★ Ruta del Huemul

Am letzten Januarwochenende durchquert eine hundertköpfige Wandergruppe in zwei Tagen die Reserva Nacional Tamango nahe Cochrane. Am besten reservieren.

★ Santiago a Mil

Das größte Theaterfest (www.stgoamil.cl) Lateinamerikas bringt in Santiago Künstler, internationale Werke und Akrobaten auf die Straße.

★ Semanas Musicales

Den ganzen Monat zeigen renommierte internationale Ensembles im beeindruckenden Teatro de Frutillar (www.semanasmusicales.cl) im südlichen Frutillar vor einer beeindruckenden Kulisse ihr ganzes Können.

Februar

Der liebste Reisemonat der Chilenen. Weil es vom Norden bis Santiago unerbittlich heiß ist, zieht es die Einwohner in den Süden, besonders nach Pucón und in das Seengebiet. Die Strände füllen sich und Santiagos Nachtleben verlagert sich nach Viña del Mar und Valparaíso.

★ Carnaval

Gute Stimmung und Blumenbomben im Bergdorf Putre. Das Fest endet mit der rituellen Verbrennung des *momo*, einer Figur, die für die Frivolität des Karnevals steht.

★ Carnaval Ginga

Mitte Februar werden in Arica die musikalischen Talente regionaler *comparsas* (Tanzgruppen) präsentiert.

★ Festival Costumbrista

Castro brüstet sich zur Mitte des Monats mit Chiloés einzigartiger Volksmusik, traditionellem Tanz und Unmengen von Essen.

★ Festival Internacional de la Canción

Konzertreihe mit vielen Stars: In Viña del Mar treten die Top-Künstler des lateinamerikanischen Pop auf.

★ Fiesta de la Candelaria

Dieses religiöse Fest Anfang Februar wird am inbrünstigsten in Copiapó gefeiert, wo Tausende Pilger und Tänzer zusammenkommen.

★ Tapati Rapa Nui

Zu dem unglaublich farbenprächtigen zweiwöchigen Fest auf der Osterinsel gehören Tanz-, Musik- und Kulturwettbewerbe.

März

Ein toller Reisemonat. Die Sommermassen zerstreuen sich und es wird kühler, doch in Patagonien ist es nach wie vor trocken, weniger windig und toll zum Wandern. Im Valle Central beginnt die Traubenernte.

★ Fiesta de la Vendimia

Santa Cruz feiert die Traubenernte mit Weinständen auf der Plaza, einer Erntekönigin und Volkstanz.

★ Lollapalooza Chile

60 Bands rocken bei dem internationalen Musikfestival (www.lollapalooza.cl) Mitte März in Santiagos Parque O'Higgins. Kinder lassen sich im angrenzenden Kidsapalooza zu Punkern stylen.

April

Die Wälder Nordpatagoniens färben sich leuchtend rot und gelb; es ist jeden Tag mit Regen zu rechnen. Fast alle Gäste verlassen den Süden, doch mit Glück kann man noch anständiges Wanderwetter erwischen. In Santiago und im Valle Central herrschen noch angenehme Temperaturen.

★ Campeonato Nacional de Rodeo

Im April ist in Rancagua die Nationale Rodeomeisterschaft mit Feierlichkeit



ERIC LAFROUZE/ALAMY ©



BILDAGENTUR ONLINE/BERNSTEINER/ALAMY ©

Oben: Tapati Rapa Nui (S. 442), Osterinsel

Unten: Carnaval (S. 159), San Pedro de Atacama

ten, *cueca* (spielerischer Tanz, bei dem das Wedeln eines Taschentuchs das Balzen von Hahn und Henne imitiert) und Shows von chilenischen Cowboys.

Juni

Der Winter setzt ein. Jetzt sind die Tage am kürzesten, Nachtleben und Kulturveranstaltungen nehmen zu und die erstklassigen Skiorte rund um Santiago machen sich für die Saison bereit. Eine gute Zeit für einen Besuch der Wüste.

Festival de la Lluvia

Was könnte näher liegen, als den im Seengebiet so reichlichen Winterregen zu feiern? Bei dem kostenlosen einwöchigen Fest in Puerto Varas gehören ein Umzug mit geschmückten Regenschirmen und Live-Musik zum Programm.

Fiesta de San Pedro y San Pablo

Das religiöse Fest wird mit Volkstanzgruppen, Rodeo und Prozessionen gefeiert.

Juli

Während der Winterferien sind viele chilenische Familien auf Reisen. In den Skiorten ist jetzt Hauptsaison, und wer sich nach Patagonien wagt, wird mit schönen windstillen Winterlandschaften belohnt.

Carnaval de Invierno

Ende Juli gibt's während der längsten Nächte in Punta Arenas Feuerwerk, Musik und Umzüge.

Festival de la Virgen del Carmen

40 000 Pilger zollen Mitte Juli in La Tirana Chiles Jungfrau Tribut, indem sie auf der Straße in Teufelsmasken samt Hörnern und leuchtenden Augen sowie mit Pailletten besetzten Umhängen tanzen.

August

Die Skisaison endet ebenso wie die Schulferien, deswegen sinken die Zimmerpreise in Urlaubsorten. Im Süden nimmt der winterliche Regen ab.

Festival de Jazz de Ñuñoa

Bei dem kostenlosen Jazzfestival musizieren Chiles beste Jazzkünstler an einem Wochenende Ende August.

Fiesta de Santa Rosa de Lima

Bei dem riesigen katholischen Fest wird am 30. August der hiesigen Heiligen mit einem bunten Straßenumzug gedacht.

September

Der Frühling beschert Santiago milde, sonnige Tage. Es ist Nebensaison, aber eine gute Reisezeit. Rund um den Nationalfeiertag schließen alle Geschäfte und die Menschen feiern ungestüm.

Fiestas Patrias

Mit den Fiestas Patrias in der Woche vom 18. September wird sieben Tage lang überall im Land Chiles Unabhängigkeit gefeiert. Zum Programm gehören große

Grillfeste und *terremotos* (starker Weinpunsch).

Oktober

In Nord- und Zentralchile blühen Frühlingsblumen. Eine schöne Reisezeit.

Oktoberfest

Beim Oktoberfest in Puerto Varas und Valdivia gibt's Bier und Live-Blasmusik in Lederhosen.

November

Chiles Süden steht in voller Blüte und das Wetter ist noch frisch. Es lohnt sich, die Strandorte und Patagonien zu besuchen, denn es herrscht wenig Andrang und die Preise bleiben noch rund einen Monat niedrig.

Feria Internacional de Artesania

Auf der riesigen Messe im Parque Bustamante in Providencia zeigen Weber, Töpfer und Künstler Chiles bestes traditionelles Kunsthandwerk.

Dezember

Der Sommer beginnt und die Carretera Austral zieht wieder Touristen an. Da es nach wie vor relativ ruhig zugeht, bieten sich Outdooraktivitäten im Seengebiet und in Patagonien an.

Silvester

Valparaíso's größte Feier des Jahres, bei der Menschen auf den Balkonen und Straßen tanzen, trinken und sich das Feuerwerk über der Bucht ansehen.

Reiserouten



4
WOCHEN

Das volle Programm

In einem Monat führt diese Tour durch die erstaunliche Vielfalt Chiles. Von **Santiago** reist man in die inspirierende Bohème-Hauptstadt **Valparaíso**. Wenn gerade Winter ist, kann man sich in den besten Resorts der Anden wie **Portillo** im Schnee tummeln.

Dann geht's weiter in wärmere Gefilde: Mit dem Flugzeug oder Bus erreicht man das Hochlanddorf **San Pedro de Atacama**. Im stimmungsvollen Altiplano besucht man die Mondlandschaft **Valle de la Luna**, die **El-Tatio-Geysire** und die karge **Reserva Nacional Los Flamencos**. Tagsüber stehen Wandern, Reiten und Vulkanbesteigungen auf dem Programm, während die milden Abende am Lagerfeuer verbracht werden. Oder man reist in die Wüste, fliegt von dort für fünf Tage zur **Osterinsel (Rapa Nui)** und bestaunt die dortigen archäologischen Funde.

Anschließend geht's in den Süden. In **Pucón** locken Rafting, Wanderungen und Thermalquellen inmitten gemäßigten Regenwaldes. Von **Puerto Montt** bietet sich ein Abstecher in die Folklorehauptstadt **Chiloé** oder ein viertägiger Bootstrip durch die Gletscher und Fjorde nach **Puerto Natales** an. Danach dürfte man gut genug in Form sein, um drei Tage bis eine Woche lang das Wandergebiet **Parque Nacional Torres del Paine** zu erkunden.