

LAN ZAR OTE

Wo aus Läuseblut Lippenstift wird
Auf ein Steak vom Vulkangrill
Dein Guide zu den wildesten Wellen

Reisen mit

**Insider
Tipps**

MARCO  POLO

LAN ZAR OTE

Wo aus Läuseblut Lippenstift wird
Auf ein Steak vom Vulkangrill
Dein Guide zu den wildesten Wellen

Reisen mit

**Insider
Tipps**

INHALT

Titel [>>>>](#)

Übersichtskarte [>>>>](#)

Check-In [>>>>](#)

MARCO POLO TOP-HIGHLIGHTS [>>>>](#)

Symbole & Preiskategorien [>>>>](#)

DAS BESTE ZUERST [>>>>](#)

...bei Regen [>>>>](#)

...Low-Budget [>>>>](#)

...mit Kindern [>>>>](#)

...typisch [>>>>](#)

SO TICKT LANZAROTE [>>>>](#)

Entdecke Lanzarote [>>>>](#)

Auf einen Blick [>>>>](#)

Lanzarote verstehen [>>>>](#)

Klischeekiste [>>>>](#)

ESSEN SHOPPEN SPORT [>>>>](#)

Essen & Trinken [>>>>](#)

Shoppern & Stöbern [>>>>](#)

Sport [>>>>](#)

DIE REGIONEN IM ÜBERBLICK [>>>>](#)

ARRECIFE [>>>>](#)

COSTA TEGUISE UND DER NORDEN [>>>>](#)

MARCO POLO Highlights [>>>>](#)

Costa Teguisse [>>>>](#)

Rund um Costa Teguisse [>>>>](#)

La Graciosa [>>>>](#)

Teguisse [>>>>](#)

Rund um Teguisse [>>>>](#)

PUERTO DEL CARMEN UND DIE MITTE [>>>>](#)

MARCO POLO Highlights [>>>>](#)

Puerto del Carmen [>>>>](#)

Rund um Puerto del Carmen [>>>>](#)

NATIONALPARK TIMANFAYA UND DER SÜDEN [>>>>](#)

MARCO POLO Highlights [>>>>](#)

Playa Blanca [>>>>](#)

Rund um Playa Blanca [>>>>](#)

Parque Nacional de Timanfaya [>>>>](#)

ERLEBNISTOUREN [>>>>](#)

Einmal um die Insel [>>>>](#)

Wüste und weiße Klöster: Bike-Tour rund um El Jable
[>>>>](#)

Wanderung im Lavameer [>>>>](#)

Besuch beim Nachbarn: Auf nach Fuerteventura!
[>>>>](#)

GUT ZU WISSEN [>>>>](#)

Die Basics für deinen Urlaub [>>>>](#)

*Ankommen, Weiterkommen, Im Urlaub, Feste & Events,
Notfälle, Wassertabelle*

Spickzettel Spanisch [>>>>](#)

Nie mehr sprachlos

Urlaubs Feeling [>>>>](#)

Bücher, Filme, Musik & Blogs

Travel Pursuit [>>>>](#)

Das MARCO POLO Urlaubsquiz

BLOSS NICHT! [>>>>](#)

Fettnäpfchen und Reinfälle vermeiden

Impressum [>>>>](#)

Faltkarte (Download) [>>>>](#)

Check-Out [>>>>](#)

Autorin [>>>>](#)

ÜBERSICHTSKARTE



[Grafik herunterladen](#)



MARCO POLO TOP-HIGHLIGHTS



ERLEBNISTOUREN



CHECK IN



© mauritius images/age fotostock: J.D. Dallet

Anmutige Naturschönheit: Playa del Salado auf La Graciosa

INS MUSEUM TAUCHEN

Wer sich in die Tiefe des *Museo Atlántico* begibt, hat Begegnungen der seltsamen Art – nicht nur mit Fischen ...

[>>>>](#)

STÖBERN AUF DEM SONNTAGSMARKT

Glitzer, Kitsch und Raritäten - und alles vor kolonialer Kulisse in *Teguise* [>>>>](#)

BADEN AN PUDER-STRÄNDEN

Weißer geht's nicht und weicher kann's kaum werden: Südlich von Órzola locken kleine *Sandbuchten* [>>>>](#)

ZUR „ANMUTIGEN“ SCHAUKELN

Mit der Mini-Fähre an hohen Klippen entlang zur kleinen Wüsteninsel *La Graciosa* [>>>>](#)

NATURGEWALTEN ERLEBEN

Über 600 m fallen die *Famara-Klippen* ins Meer. Von unten dröhnt die Brandung herauf [>>>>](#)

TAPAS TESTEN IM TAL DES WEINS

Gute Tropfen gibt's im Tal La Geria, in der Bodega *El Chupadero* auch leckere Häppchen [>>>>](#)

ÜBER DIE INSEL SCHAUEN

Von hier liegt dir Lanzarote zu Füßen! Mit dem Panoramalift ins Pub-Café *Star City* im 7. Stock des Arrecife Gran Hotels! [>>>>](#)

MARCO POLO TOP-HIGHLIGHTS



© Look/age fotostock

★ CUEVA DE LOS VERDES >>>>

Geheimnisvoller Trip in die Unterwelt: Eine leere Lavaröhre führt tief ins Innere des Vulkans.

📷 *Tipp: Was zu sehen ist, animiert zum Dauerklick – das beste Motiv aber bietet sich zuletzt! Mehr wird nicht verraten ... [Karte](#) Costa Teguisse und der Norden*

★ **JARDÍN DE CACTUS** >>>>

Wo sitzt der Stachel? Überall! 1500 Kakteen wachsen im Rund eines ehemaligen Steinbruchs.

📷 *Tipp: Am späten Nachmittag erstrahlt die Windmühle am Rand des Gartens in bestem Licht!* [Karte](#) Costa Teguisse und der Norden

★ **JAMEOS DEL AGUA** >>>>

Halboffene Höhlen wurden zum spektakulären Landschaftskunstwerk. Im unterirdischen See lebt der seltene Albinokrebs.

📷 *Tipp: Besonders gut sieht's aus, wenn sich der helle Eingang im Wasser des Sees spiegelt.* [Karte](#) Costa Teguisse und der Norden

★ **FUNDACIÓN CÉSAR MANRIQUE** >>>>

Schöner Wohnen in Lavablasen – erstaunlich hell, heiter und hip! Das ehemalige Haus des Allroundtalents ist auch eine Galerie. [Karte](#) Costa Teguisse und der Norden

★ **TEGUISE** >>>>

Weißer Mauern und weite Plätze, Kirchen und Klöster – beim Bummel durch Lanzarotes ehemalige Hauptstadt fühlst du dich um Jahrhunderte zurückversetzt. [Karte](#) Costa Teguisse und der Norden

★ **LA GERIA** >>>>

Grasgrüne Reben in schwarzen Aschemulden, zigtausendfach: Die seltsamste Weinlandschaft der Welt fasziniert mit Kontrasten!

📷 *Tipp: Fokussiert man mit dem Tele auf einige wenige Mulden, ergibt sich ein abstraktes Bild.* [Karte](#) Puerto del Carmen und die Mitte

★ **RUTA DE LOS VOLCANES** >>>>

Die Bustour durch die bizarre Landschaft des Nationalparks ähnelt einem Trip auf den Mond. [Karte](#) Nationalpark Timanfaya und der Süden

★ **CHARCO DE LOS CLICOS** >>>>

Wie aus einem Science-Fiction-Film: Giftgrün liegt die Meerwasserlagune in einem Vulkankrater.

📷 *Tipp: Schieß dein Foto am besten von El Golfo aus – dort hast du von einer Anhöhe See, Meer und Vulkan im Bild.* [Karte](#) Nationalpark Timanfaya und der Süden

★ **PLAYAS DE PAPAGAYO** >>>>






Die „Papageienstrände“ mit ihrer goldgelben Farbe sind die schönsten der Insel. ([Foto](#)) [Karte](#) Nationalpark Timanfaya und der Süden

★ **SALINAS DE JANUBIO** >>>>

Die Salzfelder bilden ein Riesenschachbrett, und die Salzblüte ist ihre Krönung.

📷 *Tipp: Zum Sonnenuntergang erscheinen die Salinen als gigantische Glitzerscheiben.* [Karte](#) Nationalpark Timanfaya und der Süden

SYMBOLLE & PREISKATEGORIEN

	Besuch planen
€ – €€€	Preiskategorien
(*)	Kostenpflichtige Telefonnummer
	Essen/Trinken
	Shoppen
	Ausgehen
	Top-Strände

( A2) Faltkarte

(0) Außerhalb des Faltkartenausschnitts

Besser Planen, mehr erleben! Mehr zu unseren digitalen Extras findest Du hier:
go.marcopolo.de/app/lan

DAS BESTE ZUERST




© *huber-images: Ripani*

Feiner Sand, sanfte Wellen: Playa Papagayo – einer der Topstrände der Insel

BEST OF BEI REGEN



SCHÖN, AUCH WENN ES REGNET



© mauritius images/imagebroker/White Star: M. Gumm

STARKE KONTRASTE >>>>

Kunst unterm Tonnengewölbe: In den dunklen Gängen des *Castillo de San José* kommen die farbintensiven Gemälde der klassischen Moderne wunderbar zur Geltung. Danach gibt's eine Erfrischung im Panoramarestaurant hoch über dem Hafen.

Arrecife

AUGE IN AUGE MIT DEM HAI >>>>

Im großen Becken des *Lanzarote-Aquariums* in Costa Teguire drehen der 2m lange Ammenhai Conan und ein 1,50m großer Stechrochen ihre Runden - über den Besuchern. Harmlose Aquariumsbewohner sind Seegurken, Clownfische und Seespinnen.

Costa Teguire und der Norden

HÖHLENLABYRINTH >>>>

Gib deiner Phantasie einen Kick und stell dir vor, wie es war, sich in der *Cueva de los Verdes* nicht vor Regen, sondern vor Piraten zu verstecken. Obendrein bekommst du einen Eindruck von der Kraft der fließenden Lava.

Costa Teguire und der Norden

EINFACH MAL ABTAUCHEN >>>>

Wenn schon keine Sonne, dann eben komplett ins Nass: Im *U-Boot* erlebt man auf einer Tauchtour die unglaublichen Wasserwelten in 30 m Tiefe. Gestartet wird u.a. in Puerto Calero.

Puerto del Carmen und die Mitte

WECHSELBAD DER GEFÜHLE >>>>

Mehrere Stunden brauchst du, um alle Stationen im römisch inspirierten *Bad im Hotel Costa Calero* in Puerto Calero „abzuarbeiten“: vom Musikpool bis zu verschiedenen Saunen und dem warmen Thalassobad mit Massage.

Puerto del Carmen und die Mitte

BEST OF LOW-BUDGET



FÜR DEN KLEINEN GELDBEUTEL



© S. Meijer

ALOE VERA PROBIEREN >>>>

Auf der Plantage Lanzaloe werden *Gratis-Kostproben* von *Aloekuchen und -likör* serviert - Kaufzwang gibt es nicht. ([Foto](#))

Costa Teguisse und der Norden

FÜR SCHWINDELFREIE >>>>

César Manriques Landschaftskunstwerke kosten ordentlich Eintritt, etwa der Mirador del Río über der Meerenge zwischen Lanzarote und der Nachbarinsel La Graciosa.

Ebenso spektakulär, aber gratis, ist der Ausblick vom *Mirador de Guinate*, den du obendrein fast immer für dich allein hast.

Costa Teguisse und der Norden

LEHRSTUNDE IN SACHEN VULKANISMUS >>>>

Das *Besucherzentrum* des Nationalparks Timanfaya beeindruckt mit einer spannenden multimedialen Einführung in den weltweiten Vulkanismus.

Nationalpark Timanfaya und der Süden

KUNST ANSCHAUEN >>>>

Die *Casa de Cultura Agustín de la Hoz* in Arrecife stellt Kunst aus und ist selbst einen Blick wert: Der Patio gefällt mit skurril geschnitzter Freitreppe, und ein frühes Wandgemälde von César Manrique preist das Landleben - Eintritt frei!

Arrecife

WANDERUNGEN MIT AUSSICHT UND EINBLICK >>>>

Die Ranger des Nationalparks führen dich vom *Centro de Visitantes Mancha Blanca* auf Gratis-Wandertouren in die Feuerberge - zu Kratern, Tunneln und einem erstarrten Lavasee - und erläutern (auf Englisch), wie diese entstanden sind.

Nationalpark Timanfaya und der Süden

BEST OF MIT KINDERN

SPANNENDES FÜR GROSS & KLEIN



© laif: M. Amme

BEI PIRATEN >>>>

Schon der Anblick der Trutzburg von Teguisse lässt an Ritter und Räuber denken. Und drinnen, im *Museo de la Piratería*, wird die Zeit der Piraterie lebendig.

Costa Teguisse und der Norden

VIECHER FÜTTERN >>>>

In der *Granja las Pardelas* bei Órzola können Ziege, Hase, Pferd und Esel gestreichelt, letztere auch geritten werden.

Anschließend wird getöpft.
Costa Teguis und der Norden

TIERE UND MEHR >>>>

Papageien, Raubvögel und Seelöwen zeigen im *Rancho Texas Lanzarote Park* in Puerto del Carmen Kunststücke. Und im Siouxdorf bist du mittendrin im Western – mit Goldsuche und Cowboy-Nacht.

Puerto del Carmen und die Mitte

AUF DEM WÜSTENSCHIFF >>>>

Von der *Dromedarstation (Echadero de Los Camellos)* geht es auf dem Buckel der Tiere durch die Feuerberge.

Nationalpark Timanfaya und der Süden

PLANSCHEN, RUTSCHEN, WASSERSPASS >>>>

Wasserrutschen und -burgen, ein träger Fluss und künstliche Wellen – im *Aqualava Waterpark* von Playa Blanca tummeln sich Wasserratten.

Nationalpark Timanfaya und der Süden

BOOTS-SPASS >>>>

Eine Seefahrt finden auch Kinder lustig – sofern sie nicht zu lange dauert ... Von Playa Blanca starten die unterschiedlichsten *Bootstouren*. Am spannendsten ist das Glasbodenboot mit Blick in die Meereswelt. Ahoi!

Nationalpark Timanfaya und der Süden

BEST OF TYPISCH

DAS ERLEBST DU NUR HIER



© mauritius images/Spain/Alamy: S. Barnes

LAUSIGE RÖTE >>>>

Karmin im Lippenstift, Camparirot im Glas: stammt von einer Laus, die sich auf Lanzarotes Opuntienkakteen tummelt.

SALZ VON MEER UND SONNE >>>>

Wie fad wäre die Welt ohne Salz ...Meersalz wird in den *Salinas de Janubio* gewonnen, wo du es in der *Bodega de Janubio* auch preiswert kaufen kannst. Traditionsgerichte, gewürzt mit *flor de sal*, der zart-würzigen Salzblüte, kannst

du im nahe gelegenen *Mirador Las Salinas Casa Domingo* genießen – herrlich zum Sonnenuntergang, wenn sich die Salzbecken in gigantische Glitzerscheiben verwandeln!

Nationalpark Timanfaya und der Süden

NEUE ALTE TIMPLE-TÖNE >>>>

Die Timple kam mit den schwarzafrikanischen Sklaven, ihr Klang ist aus keinem Folksong der Insel wegzudenken. In Werkstätten wie der von *Antonio Lemes Hernández* wird das kleine Saiteninstrument in Handarbeit hergestellt. Im *Museo del Timple* nebenan tauchst du in seine Klangwelten ein.

65, *Costa Teguise* und der Norden

SCHÖNHEIT AUS DEM ERDINNEREN >>>>

Wenn du über Lanzarotes Lavastrand bummelst, findest du mit etwas Glück *Olivin*: einen grünlichen Halbedelstein, der geheimnisvoll leuchtet. ([Foto](#))

VOM LAVAGRILL >>>>

Der nach oben dringenden Erdwärme sei Dank: Fleisch wird auf dem Rost „von allein“ knusprig und zart! Zu probieren im *El Diablo* im Nationalpark

Nationalpark Timanfaya und der Süden