



Dieter Losskarn

Südafrika

Entdeckungsreisen im tiefen Süden Afrikas: von den pulsierenden Metropolen Kapstadt, Johannesburg und Durban bis hin zum Addo Elephant und Kruger National Park ...

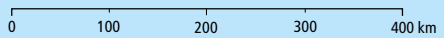
DUMONT
REISE-HANDBUCH

aktiv
erleben





- Kulturerlebnis
- Naturerlebnis



Atlantischer Ozean

Indischer Ozean

Wild Coast

Robben Island
Kapstadt
Tafelberg
Cape of Good Hope
Nature Reserve

Addo Elephant
National Park

Durban
uShaka
Marine World

Nördliche
Drakensberge

|Ai-|Ais/Richtersveld
Transfrontier National Park

iSimangaliso
Wetland Park

Kruger
National Park

Cradle of Humankind

Johannesburg

Kalahari
Transfrontier Park

Kgalagadi
Transfrontier Park

Mabuasehube
Game Reserve

Piannesberg
National Park

Blyde River Canyon
National Reserve

Central Kalahari
Game Reserve

Kutse
Game Reserve

Nossob
Olifants

SIMBABWE
Limpopo River

MOSAMBIK

NAMIBIA

BOTSWANA

SWAZI-
LAND

FREE STATE

LESOTHO

KWAZULU NATAL

NORTHERN CAPE PROVINCE

EASTERN CAPE PROVINCE

WESTERN CAPE PROVINCE

Kalahari-
Wüste

Great Karoo

Swartberg Pass

NORTH WEST PROVINCE

MPUMALANGA

Kimberley

Bloemfontein

Maseru

Port Elizabeth

East London

Durban

Maputo

Windhoek

Mariental

Keetmanshoop

Grünau

Alexander-
baai

Port
Nolloth

Namaqualand

Bitterfontein

Lutzville

Strandfontein

Clanwilliam

Vredenburg

Saldanha

Malmes-
bury

Ceres

Nieuwoudtville

Calvinia

Sutherland

Worcester

Stellenbosch

Strand

Hermanus

Twee Rivieren

Andriesvale

Karasburg

Voorsdrif

Steinkopf

Nababeep

Springbok

Pofadder

Kliprand

Bitterfontein

Strandfontein

Clanwilliam

Vredenburg

Saldanha

Malmes-
bury

Ceres

Tshabong

Van Zylsus

Hotazel

Kuruman

Upington

Kenhardt

Draghoender

Prieska

Van Wyksvlei

Britstown

Carnavon

Loxton

Three Sisters

Beaufort-West

Graaff-Reinet

Oudtshoorn

George

Vryburg

Kimberley

Christiana

Welkom

Hopetown

Aliwal North

De Aar

Colesberg

Middelburg

Queenstown

Mthatha

Fort Beaufort

Bhisho

Grahamstown

Uitenhage

Port Elizabeth

Gaborone

Kanye

Mmabatho

Colligny

Klerksdorp

Wellkom

Kimberley

Hopetown

Aliwal North

De Aar

Colesberg

Middelburg

Queenstown

Mthatha

Fort Beaufort

Bhisho

Grahamstown

Uitenhage

Port Elizabeth

Palapye

Gaborone

Kanye

Mmabatho

Colligny

Klerksdorp

Wellkom

Kimberley

Hopetown

Aliwal North

De Aar

Colesberg

Middelburg

Queenstown

Mthatha

Fort Beaufort

Bhisho

Grahamstown

Uitenhage

Port Elizabeth

Polokwane

Makopane

Bela-Bela

Sun City

Tshwane
(Pretoria)

eMalaheni

Middelburg

Ermelo

Volksrust

Newcastle

Bohlokong

Harrismith

Ladysmith

eMpingeni

eShowe

Pietermaritzburg

Greytown

IXopo

Kokstad

Port Shepstone

Musina

Polokwane

Makopane

Bela-Bela

Sun City

Tshwane
(Pretoria)

eMalaheni

Middelburg

Ermelo

Volksrust

Newcastle

Bohlokong

Harrismith

Ladysmith

eMpingeni

eShowe

Pietermaritzburg

Greytown

IXopo

Kokstad

Port Shepstone

Tzaneen

Mashishing

Mbombela

Barberton

Mbabane

Ermelo

Volksrust

Newcastle

Bohlokong

Harrismith

Ladysmith

eMpingeni

eShowe

Pietermaritzburg

Greytown

IXopo

Kokstad

Port Shepstone

uMzintu

East London

Mdantsane

MOSAMBIK

MAPUTO

Pongola

Richards Bay

Greytown

Pietermaritzburg

Greytown

IXopo

Kokstad

Port Shepstone

Mthatha

East London

Mdantsane

Port Elizabeth

Uitenhage

Port Elizabeth

Port Elizabeth

Port Elizabeth

Port Elizabeth

Dieter Losskarn

Südafrika

DUMONT
REISE-HANDBUCH

Inhalt

| | |
|--|----|
| Afrikas aufregendstes Reiseland | 10 |
| Südafrika als Reiseland | 12 |
| Planungshilfe für Ihre Reise | 14 |
| Vorschläge für Rundreisen | 18 |

Wissenswertes über Südafrika

| | |
|---|----|
| Steckbrief Südafrika | 22 |
| Natur und Umwelt | 24 |
| Wirtschaft, Soziales und aktuelle Politik | 42 |
| Geschichte | 46 |
| Zeittafel | 66 |
| Gesellschaft und Alltagskultur | 68 |
| Kunst und Kultur | 70 |

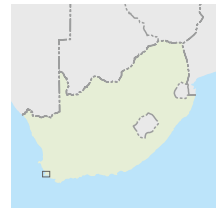
Wissenswertes für die Reise

| | |
|---------------------------------|----|
| Anreise und Verkehr | 82 |
| Übernachten | 87 |
| Essen und Trinken | 89 |
| Outdoor | 93 |
| Feste und Veranstaltungen | 97 |
| Reiseinfos von A bis Z | 99 |

Unterwegs in Südafrika

Kapitel 1 – Kapstadt und Umgebung

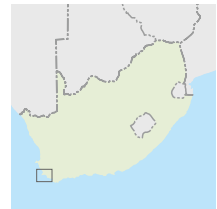
| | |
|---|-----|
| Auf einen Blick: Kapstadt und Umgebung | 120 |
| Kapstadt | 122 |
| City | 122 |
| Aktiv: Mit dem Fahrrad durch Kapstadt | 124 |
| Bo-Kaap | 128 |
| Victoria & Alfred Waterfront | 129 |
| Ausflüge von Kapstadt aus | 148 |
| Tafelberg | 148 |



| | |
|---|-----|
| Aktiv: Wanderung auf dem Hoerikwaggo Trail | 152 |
| Lion's Head und Signal Hill | 155 |
| Robben Island | 155 |
| Townships | 157 |
| Aktiv: Township-Tour Kapstadt | 158 |

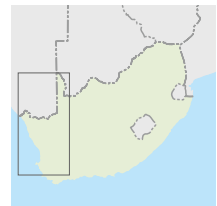
Kapitel 2 – Kaphalbinsel und Weinland

| | |
|--|------------|
| Auf einen Blick: Kaphalbinsel und Weinland | 164 |
| Kaphalbinsel | 166 |
| Kirstenbosch Botanical Gardens | 166 |
| Constantia und Umgebung | 168 |
| Aktiv: Haitauchen und -beobachtung in der False Bay | 172 |
| Rondevlei Nature Reserve | 173 |
| Entlang der False Bay | 173 |
| Simon's Town | 175 |
| Boulders Beach | 177 |
| Cape of Good Hope Nature Reserve | 178 |
| Aktiv: Wandern am Kap der Guten Hoffnung | 180 |
| Am Atlantik | 183 |
| Chapman's Peak Drive | 184 |
| Aktiv: Wanderung zum Chapman's Peak | 185 |
| Hout Bay | 186 |
| ·Südafrikanische Riviera· | 191 |
| Weinland | 194 |
| Stellenbosch Wine Route | 194 |
| Aktiv: Reiten im Weinland | 200 |
| Somerset-West | 201 |
| Von Somerset-West nach Franschhoek | 203 |
| Boschendal | 207 |
| Paarl | 208 |



Kapitel 3 – Atlantik und Kalahari

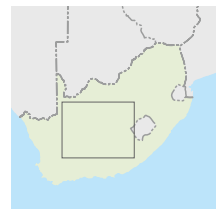
| | |
|---|------------|
| Auf einen Blick: Atlantik und Kalahari | 212 |
| Westküste und Cederberge | 214 |
| Table View und Bloubergstrand | 214 |
| West Coast National Park | 214 |
| Paternoster | 215 |
| Von Paternoster in die Cederberge | 216 |
| Cederberge | 218 |



| | |
|---|------------|
| Clanwilliam | 220 |
| Pakhuis Pass und Wupperthal | 221 |
| Namaqualand | 222 |
| Calvinia | 222 |
| Garies | 223 |
| Aktiv: Die Blütenpracht des West-Coast-Namaqualands entdecken | 224 |
| Namaqua National Park und Kamieskroon | 226 |
| Springbok und Goegap Nature Reserve | 226 |
| Diamantenküste | 228 |
| Ai- Ais/Richtersveld Transfrontier National Park | 229 |
| Aktiv: Rafting- und Kanutrips auf dem Orange River | 230 |
| Von Sendelingsdrift nach Namibia | 232 |
| Aktiv: Südafrika auf allen Vieren | 233 |
| Kalahari | 235 |
| Von Springbok nach Upington | 235 |
| Upington | 241 |
| Aktiv: Mit dem Geländewagen auf dem Nossob 4 x 4 Eco Trail | 242 |
| Von Upington nach Norden | 243 |
| Kgalagadi Transfrontier Park | 245 |
| Kuruman | 249 |
| Kimberley | 250 |

Kapitel 4 – Karoo

| | |
|--|------------|
| Auf einen Blick: Karoo | 256 |
| Bloemfontein (Mangaung) | 258 |
| Zentrum | 258 |
| Von Bloemfontein ins Herz der Karoo | 262 |
| Abstecher: Tiffindell Ski Resort | 262 |
| Mountain Zebra National Park | 264 |
| Nieu-Bethesda und Owl House | 265 |
| Graaff-Reinet und Umgebung | 267 |
| Karoo National Park | 269 |
| Mountain View | 273 |
| Stuurmansfontein | 273 |
| Durch die Kleine Karoo | 274 |
| Prince Albert | 274 |
| Gamkaskloof/Die Hel | 276 |
| Swartberg Pass | 277 |
| Schoemanspoort und Umgebung | 279 |



| | |
|--|-----|
| Aktiv: Mit dem Mountainbike über den Swartberg Pass | |
| und den Die Hel Pass | 280 |
| Umfahrung des Swartberg Pass | 281 |
| Oudtshoorn | 281 |
| Aktiv: Höhlenwanderung durch die Cango Caves | 284 |
| Calitzdorp und Amalienstein | 286 |
| Matjiesfontein und Umgebung | 287 |
| Sutherland und SALT-Sternwarte | 288 |
| Aquila Private Game Reserve | 289 |
| Route 62 | 289 |
| Montagu | 292 |
| Weiter nach Westen | 296 |

Kapitel 5 – Walküste, Garden Route und Game Parks

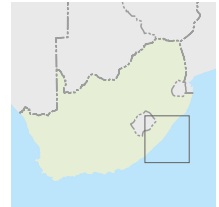
| | |
|---|------------|
| Auf einen Blick: Walküste, Garden Route und Game Parks | 300 |
| Walküste | 302 |
| Gordon's Bay | 302 |
| Betty's Bay | 302 |
| Kleinmond | 303 |
| Hermanus | 303 |
| Stanford und Gansbaai | 307 |
| Elim | 308 |
| Bredasdorp | 309 |
| Cape Agulhas | 309 |
| Arniston und Kassiesbaai | 309 |
| De Hoop Nature Reserve | 310 |
| Malgas | 311 |
| Swellendam | 311 |
| Bontebok National Park | 312 |
| Garden Route und Baviaanskloof | 313 |
| Mossel Bay | 313 |
| Klein und Groot Brakrivier | 315 |
| George und Umgebung | 315 |
| Victoria Bay | 316 |
| Wilderness | 316 |
| Knysna | 317 |
| Plettenberg Bay | 319 |
| Vom Groot River zum Bloukrans-Pass | 321 |
| Tsitsikamma-Teil des Garden Route National Park | 321 |
| Aktiv: Wandern auf dem Otter Trail | 322 |
| Abenteuerroute Baviaanskloof | 325 |
| Aktiv: Mountainbiketour durch Baviaanskloof | 327 |



| | |
|--|------------|
| Game Reserves im Eastern Cape | 328 |
| Port Elizabeth | 328 |
| Addo Elephant National Park | 329 |
| Shamwari Game Reserve | 332 |
| Grahamstown | 333 |
| Kwandwe Private Game Reserve | 334 |
| Bathurst und Port Alfred | 335 |

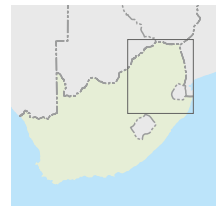
Kapitel 6 – Wild Coast, Durban und Drakensberge

| | |
|---|------------|
| Auf einen Blick: Wild Coast, Durban und Drakensberge ... | 338 |
| Wild Coast | 340 |
| East London (Buffalo City) | 340 |
| Aktiv: Wandern auf dem Wild Coast Hiking Trail | 342 |
| Von Kei Mouth die Wild Coast entlang | 343 |
| Oribi Gorge Nature Reserve | 347 |
| Durban (eThekweni) | 348 |
| Midlands und Drakensberge | 358 |
| Pietermaritzburg (Musunduzi) | 358 |
| Sani Pass | 359 |
| Midlands | 360 |
| Nördliche Drakensberge | 363 |
| Basotho Cultural Village | 365 |
| Golden Gate Highlands National Park | 367 |
| Clarens und Ladybrand | 367 |



Kapitel 7 – Der Nordosten

| | |
|---|------------|
| Auf einen Blick: Der Nordosten | 370 |
| Johannesburg | 372 |
| Geschichte | 373 |
| Nördliche Stadtteile | 374 |
| In der City | 375 |
| Außerhalb der City | 380 |
| Aktiv: Soweto-Township-Tour | 386 |
| Pretoria (Tshwane) | 388 |
| Stadtbesichtigung | 388 |
| Voortrekker Monument | 392 |
| Von der Provinz Gauteng aus | 394 |
| Magaliesberge | 394 |
| Cradle of Humankind | 395 |



| | |
|---|------------|
| Sun City | 395 |
| Pilanesberg National Park | 397 |
| Madikwe Game Reserve | 400 |
| Durch die Provinz Limpopo zum Kruger Park | 402 |
| Waterberge | 402 |
| Über den Magoebaskloof zum Kruger Park | 402 |
| Kruger National Park | 409 |
| Aktiv: Wandersafaris im Kruger National Park | 412 |
| Vom Kruger Park in die Drakensberge | 421 |
| Blyde River Canyon Nature Reserve | 421 |
| Pilgrim's Rest | 422 |
| Vom Robbers Pass nach Mbombela | 423 |
| Zu den Wildnisreservaten am Indischen Ozean | 424 |
| Route von Barberton zum Indischen Ozean | 424 |
| Wildniscamps und Reservate | 427 |
| Kulinarisches Lexikon | 430 |
| Sprachführer | 432 |
| Register | 434 |
| Abbildungsnachweis/Impressum | 440 |

Themen

| | |
|---|-----|
| Strauße – erst Federn, jetzt Fleisch | 34 |
| Von Anfang an dabei – Deutsche in Südafrika | 48 |
| Cecil Rhodes und Johannes Paulus Kruger | 56 |
| Wahrheit und Versöhnung | 64 |
| »Madam & Eve« – Südafrikas bester Comic-Strip | 72 |
| Jenseits vom Tafelberg – Südafrikas bester Thriller-Autor | 76 |
| Bo-Kaap – wo der Muezzin ruft | 130 |
| Südafrikas Hollywood | 143 |
| Ein Paradies für Biker | 170 |
| Land für die San | 246 |
| Wo Gandhis Freiheitskampf begann | 353 |
| Umgangsformen im Zulu-Dorf | 356 |
| Paul Kruger und sein Nationalpark | 406 |

Alle Karten auf einen Blick

| | |
|---|-----|
| Kapstadt und Umgebung: Überblick | 121 |
| Mit dem Fahrrad durch Kapstadt | 124 |
| Kapstadt | 126 |
| Victoria & Alfred Waterfront | 132 |
| Wanderung auf dem Hoerikwaggo Trail | 152 |
| Kaphalbinsel und Weinland: Überblick | 165 |
| Kaphalbinsel | 169 |
| Weinland | 196 |
| Atlantik und Kalahari: Überblick | 213 |
| Westküste und Cederberge | 217 |
| Namaqualand | 223 |
| Die Blütenpracht des West-Coast-Namaqualands entdecken | 224 |
| Kalahari | 238 |
| Kimberley | 252 |
| Karoo: Überblick | 257 |
| Bloemfontein (Mangaung) | 259 |
| Von Bloemfontein in die Karoo | 268 |
| Kleine Karoo | 275 |
| Höhlenwanderung durch die Cango Caves | 284 |
| Montagu | 293 |
| Walküste, Garden Route und Game Parks: Überblick | 301 |
| Westküste, Cape Agulhas und De Hoop Nature Reserve | 304 |
| Garden Route und Baviaanskloof | 314 |
| Wandern auf dem Otter Trail | 322 |
| Addo Elephant National Park und Private Game Park | 330 |
| Wild Coast, Durban und Drakensberge: Überblick | 339 |
| Wild Coast | 341 |
| Durban (eThekweni) | 350 |
| Midlands und Drakensberge | 361 |
| Der Nordosten: Überblick | 371 |
| Johannesburg | 376 |
| Pretoria (Tshwane) | 390 |
| Umgebung von Johannesburg und Pretoria (Tshwane) | 399 |
| Waterberg- und nördliche Kruger-Park-Region | 404 |
| Rund um den Kruger National Park | 408 |
| Wandersafaris im Kruger National Park | 412 |
| Von Barberton zum Indischen Ozean | 426 |



Bourke's Luck Potholes: eine faszinierende Felslandschaft

Afrikas aufregendstes Reiseland

Es ist fast unmöglich, eine bessere Beschreibung für das Reiseland Südafrika zu finden als den Slogan ›Die Welt in einem Land‹. Am südlichen Ende Afrikas kombiniert der schwarze Kontinent alle seine Reize. Mal wähnt sich der Besucher in Südfrankreich, wenig später in Spanien, ein paar Kilometer weiter in Norwegen oder in den unendlichen Weiten des Südwestens der Vereinigten Staaten.

Im Land am Kap leben Menschen verschiedenster Kulturen neben- und miteinander. Moslems, Hindus und Christen, Schwarze neun verschiedener Hauptstämme, Weiße aus aller Welt und die *Coloureds*, die farbigen Nachkommen weißer Seefahrer und Siedler, der Khoi und San, schwarzer Sklaven aus Westafrika und Mosambik sowie asiatischer Sklaven aus den ostindischen Kolonien der Niederlande. Ein faszinierendes Vorbild dafür, wie Menschen unterschiedlichster Herkunft und Glaubensrichtungen friedlich und wirtschaftlich erfolgreich gemeinsam in einem Staat zusammenleben können.

Wie jeder weiß, war es nicht immer so. Doch die von vielen befürchtete blutige Revolution, um die Apartheid-Regierung zu stürzen, blieb aus. Statt Maschinengewehrsalven und Panzern gab es Verhandlungen und Gespräche. Und ein großer Staatsmann wurde 1990 nach 27 Jahren Haft aus dem Gefängnis entlassen. Sofort rief er entgegen den Forderungen seiner radikaleren Anhänger zur Versöhnung im Land auf, ohne die es keine Hoffnung für Südafrika geben werde. 1994 wurde der einstige Staatsfeind Nr. 1, Nelson Mandela, der erste schwarze Staatspräsident Südafrikas.

Das Land hat zwei Jahrzehnte Demokratie grandios gemeistert. Hundertausende neuer Häuser wurden gebaut, sowohl die medizinische Versorgung als auch die Schulen sind in staatlichen Institutionen frei für alle. Die Inf-

rastruktur ist nach wie vor auf hohem Niveau. Einziger Wermutstropfen ist die ANC-Regierung unter ihrem korrupten Präsidenten Jacob Zuma, die dem Land in den letzten Jahren sehr geschadet hat, sowohl im weltweiten Ansehen als auch wirtschaftlich. Ein Hoffnungsschimmer war die ANC-Parteikonferenz im Dezember 2017, auf der unerwartet Vizepräsident Cyril Ramaphosa zum neuen Parteivorsitzenden gewählt wurde.

Die Landschaften Südafrikas kommen jeder Vorliebe entgegen: vom einsamen Sandstrand zum dicht bevölkerten In-Beach, von den ausgetrockneten roten Böden der Kalahari zu den fruchtbar-grünen Wäldern entlang der Garden Route, von Kapstadt am kalten Atlantik bis Durban am warmen Indischen Ozean, von brütenden Temperaturen in der Karoo bis zu einer frischen Brise auf den bis zu 3000 m hohen Drakensbergen.

Dem Aktiv-Urlauber sind keine Grenzen gesetzt. Ob im Geländewagen oder auf dem Motorrad, mit Wohnmobil oder Mountainbike unterwegs, ob mit Wanderstiefeln, mit Flyfishing-Rute, mit Sandboard oder gar mit Bungee-Seil ausgerüstet – in Südafrika ist alles möglich. Allein auf den berühmten Tafelberg führen über 300 verschiedene Wanderwege, von anstrengend bis sehr anstrengend.

Und was wäre ein Südafrika-Besuch ohne eine Safari? Im weltberühmten Kruger Natio-

nal Park und vielen anderen staatlichen und privaten Wildnisreservaten des Landes lassen sich Elefanten, Nashörner, Löwen, Leoparden, Büffel u. a. beobachten, bei den von den privaten Lodges angebotenen Fahrten hautnah im offenen Geländewagen und mit kundiger Ranger-Begleitung. Und es geht noch größer: Südafrika bietet im weltweiten Vergleich die wohl besten Walbeobachtungsmöglichkeiten vom Land und vom Meer aus. Und wer auch unter Wasser mehr Adrenalin ausschütten möchte, kann, geschützt im Käfig, mit den Weißen Haien im Atlantik tauchen.

Die großen Städte und viele private Wildnisreservate locken mit ausgezeichneten Restaurants und exklusiven Übernachtungsmöglichkeiten, oft in stilvoll restaurierten historischen Gebäuden. Die Qualität des Essens und der Unterkünfte überrascht Besucher immer wieder aufs Neue.

Aber Südafrika ist auch ein Land extremer Kontraste. Eine faszinierende Mischung aus Erster

und Dritter Welt. Im Zentrum von Johannesburg kratzen 50-stöckige, verspiegelte Gebäude an den Wolken; Manager tafeln in Gourmettempeln, in denen ein *power lunch* so viel kostet wie ein im ehemaligen Homeland Transkei in seiner Lehmhütte lebender Schwarzer vom Stamm der Xhosa im Monat verdient. Vor den Toren der ›schönsten Stadt der Welt‹ Kapstadt (Cape Town) treffen in den Cape Flats ›Erste‹ und ›Dritte‹ Welt übergangslos aufeinander. In Constantia wohnen Familien in riesigen strohgedeckten kapholländischen Anwesen, umgeben von mit uralten Eichen bewachsenen, parkähnlichen Gärten, in Khayelithsa leben zehn Menschen in einer Wellblechhütte mit 15 m² Wohnfläche, in Hout Bay parken neue Mercedes oder BMW vor schmucken Häusern, in Gugulethu Pferdekarran oder japanische Kleinwagen aus x-ter Hand vor eintönigen Reihenhäusern.

Eines ist jedoch sicher: Wer einmal die Vielfalt und Kontraste Südafrikas erlebt hat, kommt immer wieder.

Der Autor

Dieter Losskarn

www.dumontreise.de/magazin/autoren

www.facebook.com/dieter.losskarn



Der Journalist und Fotograf Dieter Losskarn lebt seit 1994 in Kapstadt (= Afrika light). Seither hat er zahlreiche Bücher und Reportagen zum südlichen Afrika verfasst und illustriert. Er schreibt und fotografiert für deutsche und internationale Magazine. Neben seiner Naturverbundenheit liebt er allerdings auch weniger Umweltfreundliches: Autos. Seit vielen Jahren ist er Motor-Redakteur der südafrikanischen Ausgabe des Männer-Magazins GQ. Wann immer es ein neues Auto oder Bike auszuprobieren gilt, kombiniert er dies mit Buchrecherchen im Land. Dabei entdeckt er ständig neue Lodges, Hotels und Restaurants.

Südafrika als Reiseland

Es gibt nur wenige Länder auf der Welt in denen solch vielfältige Landschaften direkt nebeneinanderliegen: im Norden die lebensfeindliche, trockene Kalahari-Wüste, im Zentrum die semiaride Karoo, im Westen und Süden der kühle Atlantik mit dem berühmten Kap der guten Hoffnung, im Osten der Indische Ozean mit seinen Traumstränden. Dazwischen finden sich herrliche Nationalparks, vom weltberühmten Kruger Park bis zum erheblich abwechslungsreicheren Addo Elephant Park, wo es die Big Seven zu sehen gibt, also neben den Big Five noch Wale und weiße Haie.

Naturparadies Südafrika

Die meisten Südafrika-Besucher werden im schönsten Teil des Landes ankommen und dort einen Großteil ihrer Zeit verbringen. Kapstadt und Umgebung bietet bereits eine unglaubliche landschaftliche Vielfalt: die einsame Westküste, die walreiche Südküste mit Afrikas südlichstem Punkt dem Cape Agulhas, das Weinland mit seinen im Winter schneebedeckten Bergen, die semiaride Karoo mit wilden Schotterpässen, die zerklüfteten Cederberge, die grüne Garden Route und im Zentrum von Kapstadt selbst das Wanderparadies des Tafelbergmassivs.

Von Kapstadt Richtung Norden wird es immer trockener. Zur Blumenblüte im August/September verwandelt sich das braun verbrannte Namaqualand in einen prächtigen bunten Teppich. Nördlich von Springbok geht es ins wilde Richtersveld. Der Orange River bildet die Grenze zu Namibia. Nordöstlich von hier liegt die Kalahari. Ein großer Teil des Zentrums Südafrikas besteht aus dem semiariden Hochplateau der Großen Karoo. Im Osten des Landes liegt mit dem Kruger National Park, das bekannteste Naturschutzgebiet des Landes. Südwestlich davon be-

ginnen die Ausläufer der alpin anmutenden Drakensberge, wo sich die höchsten Erhebungen des Landes befinden. Und im Süden ist wieder Meer, der warme Indische Ozean, der Badefreuden verspricht. Zwischen Port Edward und East London liegt die touristisch bisher wenig frequentierte Wild Coast, mit zahlreichen Xhosadörfern und einsamen Sandstränden. Am oben erwähnten Cape Agulhas treffen dann Indischer und Atlantischer Ozean aufeinander.

Kulturelle Highlights

Seit Jahrtausenden wird das südliche Afrika von den San bevölkert. Heute leben nur noch wenige in der Kalahari-Region. Ausflüge mit den San in die Natur, wie sie von einigen Lodges angeboten werden, gehören zu den ganz besonderen Reiseerlebnissen. Sie sind für die Ureinwohner eine Chance, ihre einzigartige Kultur zu bewahren.

Südafrikas frühe Kunstschatze finden sich hauptsächlich in den Ceder- und Drakensbergen. Die Felsmalereien illustrieren in faszinierender Art und Weise Tausende von Jahren menschlicher Zivilisation. Sie gehören damit zu den bedeutendsten Freiluftgalerien der Welt. Vom Stil und von den Motiven her sind sie mit keinen anderen Kunstwerken vergleichbar.

Ein jüngerer kulturelles Erbe haben die Schwarzen Südafrikas, die sich in neun Stämme aufteilen, hinterlassen. Korbflechterei, Töpferei, Holzschnitzerei, Weberei und Lederarbeiten machen das Gros des lokalen Kunsthandwerks aus.

Individuell oder pauschal?

Südafrika ist ein typisches Reiseziel für **Mietwagenfahrer**. Wer sich einen Geländewagen

gönnt, kann auch sehr abgelegene Gebiete erfahren. Um in die oben erwähnten, abgelegenen Gebiete Südafrikas, wie Richtersveld, Kalahari und Wild Coast vorzudringen, ist ein allradgetriebener Geländewagen notwendig. Diese Trips sind nur etwas für erfahrene und abenteuerlustige Reisende. Wichtigste Ausrüstung ist dabei ein GPS. In Kapstadt und Johannesburg gibt es die 4x4s auch tageweise zu mieten. Die Alternative sind grenzüberschreitende Touren, mit Oneway-Miete eines voll ausgestatteten Geländewagens in Südafrika oder Namibia, wo dies deutlich günstiger ist. So mietet man das Auto z. B. in Kapstadt an und gibt es dann im namibischen Windhoek zurück bzw. umgekehrt. Von Johannesburg aus lässt sich Namibia gut über den botswanischen Trans-Kalahari-Highway erreichen.

Es gibt allerdings auch viele **exklusive organisierte Touren** in kleinen Gruppen. Hier darf man natürlich nicht an Neckermann denken. Individuell organisiert, heißt das Motto. Diese maßgeschneiderten Trips werden meist in Kleinbussen von ausgebildeten Tourguides, die natürlich Deutsch sprechen, durchgeführt.

Eine Alternative bilden organisierte **Motorradtouren**, die sowohl on-road als auch off-road, auf BMW- oder Harley-Davidson-Motorrädern angeboten werden. Hier ist seit mehr

als zehn Jahren der deutsche Veranstalter Karoo-Biking führend (s. S. 53).

Viele Jahre Erfahrung auf dem Gebiet der Organisation von maßgeschneiderten, exklusiven **Individualtouren** im südlichen Afrika hat That's Africa. Das Deutsch sprechende Team stellt für Einzelpersonen, Familien und Gruppen individuelle Touren zusammen und kümmert sich auf Wunsch auch um Mietwagen- und Restaurantbuchungen. Vorteil: alles aus einer Hand, perfekt organisiert und dank Kommunikation auf Deutsch gibt es keine Missverständnisse. **Kontakt:** That's Africa, www.thatsafrica.com.

Viele Reisebüros in Deutschland, der Schweiz und Österreich stellen individuelle Südafrika-Reisen für ihre Kunden zusammen. Wenn ihnen also die eine oder andere Übernachtungsempfehlung in diesem Buch zusagt, geben sie den Namen einfach an ihr Reisebüro weiter. Dies ist dann oft preiswerter, als selbst zu buchen, da die Profis erheblich günstiger an Zimmer herankommen. Meine persönlichen Lieblingslodges sind die von Wilderness Safaris (www.wilderness-safaris.com), seit 1983 einer der besten Safarianbieter in Afrika. Auch Sanctuary Retreats (www.sanctuaryretreats.com) bietet wunderbare Übernachtungsmöglichkeiten.

WICHTIGE FRAGEN VOR DER REISE

Wie organisiert man die Reise vor Ort? Wo bucht man vorab **Rundreisen**? s. links und oben

Wo sieht man die **Big Five** am besten? s. S. 26

Welche **Ausweise** braucht man für die Einreise und beim Reisen? s. S. 82

Wer vermietet voll ausgerüstete **Geländewagen**? s. S. 84

Sollte man schon zu Hause **Geld** tauschen oder erst im Land? s. S. 104

Welche tropischen Krankheiten gibt es in Südafrika und welche **Impfungen** werden empfohlen? s. S. 105

Welche **Kleidung** muss in den Koffer? s. S. 107

Wie steht es um die **Sicherheit** im Land? Welche Vorkehrungen sollte man treffen? s. S. 114

Planungshilfe für Ihre Reise



Angaben zur Zeitplanung

Bei den folgenden Zeitangaben für die Reise handelt es sich um Empfehlungswerte für Reisende, die ihr Zeitbudget eher knapp kalkulieren.

1. Kapstadt und Umgebung

Kapstadt ist definitiv die trendigste Metropole des Schwarzen Kontinents – und eine der schönsten Städte der Welt. Aufgrund der fehlenden Zeitverschiebung gibt es kein Jetlag und somit bietet sich die älteste Stadt Südafrikas auch als City-Destination an. In und



Kulturerlebnis



Naturerlebnis

Die Kapitel in diesem Buch

- 1. Kapstadt und Umgebung:** S. 119
- 2. Kaphalbinsel und Weinland:** S. 163
- 3. Atlantik und Kalahari:** S. 211
- 4. Karoo:** S. 255
- 5. Walküste, Garden Route und Game Parks:** S. 299
- 6. Wild Coast, Durban und Drakensberge:** S. 337
- 7. Der Nordosten:** S. 369

um Kapstadt gibt es erstklassige Restaurants, wunderbare Übernachtungsplätze, grandiose Landschaften, Weingüter und Taumstrände. Die Mother City ist außerdem ein Shopping-Paradies. Die Sehenswürdigkeiten der Stadt liegen nahe beieinander. Highlights sind die Victoria & Alfred Waterfront, der Tafelberg und Robben Island. Eine organisierte Township-Tour komplettiert den Kapstadt-Besuch.



Robben Island



Tafelberg

Gut zu wissen: Kapstadt gehört, in den im Reiseführer beschriebenen Gegenden, zu den sichersten Metropolen Afrikas. Dennoch sind einige Vorsichtsmaßnahmen zu beachten (s. S. 114). Tipp: Wanderung auf den Tafelberg. Es führen etwa 300 verschiedene Pfade unterschiedlichen Schwierigkeitsgrades nach oben.

Zeitplanung

Kapstadt: 7 Tage
Ausflüge in die Umgebung: 7–10 Tage

2. Kaphalbinsel und Weinland

Südlich von Kapstadt läßt sich die wunderbare Kaphalbinsel auf spektakulären Küstenstraßen erfahren. Highlights sind hier das Kap der Guten Hoffnung, Cape Point und der Chapman's Peak Drive zwischen Noordhoek und Hout Bay – im Nachmittagslicht. Und im Norden der Mother City beginnt das Weinland bereits in den Vororten. Die edlen Tropfen können dort in diversen erstklassigen, aber relaxten Restaurants verköstigt werden.



Cape of Good Hope Nature Reserve

Gut zu wissen: Wer nicht genug Zeit für den Trip ins Weinland hat, kann die Weinproben nach Constantia verlegen, wo es einige schöne Güter gibt. Diese lassen sich prima in den Kaphalbinsel-Trip integrieren. Tipp: Fahrt mit

der restaurierten Dampflokomotive vom Kapstädter Bahnhof die False-Bay-Küste entlang nach Simon's Town.

Zeitplanung

Kaphalbinsel: 1 Tag
Weinland: 3–4 Tage

3. Atlantik und Kalahari

Die Temperaturunterschiede zwischen der Westküste und dem Landesinneren nehmen auf dem Weg nach Norden ständig zu. Schon in den roten, wild zerklüfteten Cederbergen ist es deutlich wärmer als in Lambert's Bay. Im August und September verwandelt sich das braune Namaqualand in ein farbenprächtiges Blütenmeer. Ganz oben im Nordwesten liegt Südafrikas abenteuerlichster Nationalpark, das Richtersveld. Von dort ist es nur noch ein Leopardenprung nach Namibia. Weiter östlich stürzen sich die beeindruckenden Augrabies-Wasserfälle in die Tiefe. Der grenzüberschreitende Kgalagadi Transfrontier Park reicht weit nach Namibia und Botswana hinein. Er gehört zu den größten zusammenhängenden Naturschutzgebieten der Welt. Südafrikas Diamantenhauptstadt Kimberley bietet dann wieder etwas Zivilisation.



- Namaqualand
- |Ai-|Ais/Richtersveld Transfrontier National Park
- Kalahari

Gut zu wissen: Im Richtersveld National Park führt eine kleine Fähre (170 Rand pro Auto) über den Orange River – die abenteuerlichere Variante zum Grenzübergang an der N7 bei Vioolsdrif/Noordoeuw. Tipp: Organisierter Kanu-Trip mit der Familie auf dem Orange River.

Zeitplanung

Namaqualand: 2–3 Tage
Richtersveld: 3–4 Tage
Kgalagadi Transfrontier Park: 3–4 Tage

4. Karoo

Das Kernland Südafrikas ist eine bergige, semiaride Landschaft wie aus dem Bilderbuch. Es gibt einige faszinierende Nationalparks und Naturschutzgebiete sowie diverse mystische Orte. Von der Großen Karoo geht es in die Kleine Karoo, die auch wieder viele Überraschungen bietet. Von der kürzesten Stadtrundfahrt der Welt im alten Londoner Doppeldecker-Bus bis zum Sex Shop an der einsamen Route 62, nicht zu vergessen die spektakulärsten Schotterpässe des Landes.



Swartberg Pass

Gut zu wissen: Sutherland ist nicht nur der kälteste Ort Südafrikas, sondern auch der Platz, wo die Sterne am klarsten zu sehen sind. Hier befindet sich eine Sternwarte. Tipp: Milkshake und Hamburger im Diesel & Creme Roadhouse an der Route 62 in Barrydale.

Zeitplanung

Große Karoo: 5–7 Tage
Kleine Karoo: 7 Tage

5. Walküste, Garden Route und Game Parks

Einsame Sandstrände, grandiose Natur und beeindruckende Groß-Fauna erwarten Besucher an der abwechslungsreichen Walküste und entlang der Garden Route. Hermanus gilt als die Walmetropole des Landes. Hier und im De Hoop Nature Reserve lassen sich die Meeressäuger vom Land aus beobachten. Es gibt aber auch Bootstouren. In der malariafreien Eastern Cape Province, zwischen Port Elizabeth und Grahamstown, wurden über die letzten Jahre viele ehemalige Farmen in Naturschutzgebiete zurückverwandelt.



• Hermanus
• Addo Elephant National Park

Gut zu wissen: Die Strecke durch das Naturschutzgebiet von Baviaansklouf ist die abenteuerliche Geländewagen-Alternative zur gemäßigten Garden Route. Tipp: Eine der berühmtesten Wanderungen in Südafrika führt in fünf Tagen vom Storm's River Mouth im Tsitsikamma-Teil des Garden Route National Park bis zum Nature's Valley.

Zeitplanung

Walküste/Garden Route – von Kapstadt nach Port Elizabeth: 7–10 Tage
Baviaansklouf: 2–3 Tage

6. Wild Coast, Durban und Drakensberge

Vom afrikanischsten Teil des Landes, der vom Stamm der Xhosa besiedelten Wild Coast, führt die Route nach Durban, der ›indischen‹ Metropole Südafrikas. Dort kann man auch mitten im Winter im warmen Indischen Ozean baden. Durch die britisch anmutende Fünfuhr-Tee-Gegend der Natal Midlands geht es weiter in die dramatische alpine Bergwelt der Drakensberge, wo sich die höchsten Gipfel Südafrikas befinden. In Durban ist ein typisches Curry-Essen Pflichtprogramm. Und wer in die Drakensberge fährt, sollte Wanderschuhe im Gepäck haben.



uShaka Marine World



• Wild Coast
• Nördliche Drakensberge

Gut zu wissen: In Durban ist das Überfallrisiko, vor allem nach Einbruch der Dunkelheit, groß. Abends nie zu Fuß und tagsüber nur in belebten Gegenden herumlaufen. Am Beachwalk sind meist uniformierte Wächter zum Aufpassen abgestellt. Zugang: Momentan führen nur wenige Stichstraßen von der N2 an die traumhaften Strände der Wild Coast. Ein Küsten-Highway ist seit Jahren im Gespräch. Tipp: Wanderung auf dem Wild Coast Hiking Trail.



Im iSimangaliso Wetland Park

Zeitplanung

Wild Coast:

4–5 Tage

Durban:

1–2 Tage

schluss lohnt sich noch ein Abstecher zum Indischen Ozean, wo weitere Naturschutzgebiete, aber auch unberührte Sandstrände auf Besucher warten.

7. Der Nordosten

Die kleinste von Südafrikas neun Provinzen, mit den Metropolen Johannesburg und Pretoria, ist das Wirtschaftszentrum des Landes. Obwohl Gauteng nur 1,4 % der Gesamtfläche einnimmt, ist es mit mehr als einem Drittel am Bruttoinlandsprodukt beteiligt und erbringt etwa 10 % des Wirtschaftsaufkommens des gesamten afrikanischen Kontinents. Vor den Toren der Großstädte liegen attraktive Ausflugsziele, wie die Wiege der Menschheit (Cradle of Humankind), wo die ältesten humanoiden Knochen der Welt gefunden wurden, bis zum berühmten Zucker-Mekka Sun City. Die Naturschutzgebiete von Madikwe und Waterberg liegen dann etwas weiter weg. Ein Highlight des Landes ist der im Osten gelegene Kruger National Park mit angrenzenden oder integrierten exklusiven privaten Wildreservaten. Zum Ab-



Cradle of
Humankind



• Kruger
National Park
• iSimangaliso
Wetland Park

Gut zu wissen: In den Spitzenrestaurants Johannesburgs ist der in Kapstadt gefangene Fisch oft frischer als in der Mutterstadt, da er sofort auf Eis ausgeflogen wird. Service und Qualität in Johannesburgs Esstempeln, wo die schwarze Elite des Landes speist und trinkt, sind legendär. Tipp: Das Schlüpfen der Schildkröten am Indischen Ozean bei Rockteil Bay beobachten.

Zeitplanung

Johannesburg/Pretoria:

2 Tage

Cradle of Humankind/Sun City:

2 Tage

Kruger National Park:

5–7 Tage

Indischer Ozean:

3–4 Tage

Vorschläge für Rundreisen

Von Kapstadt durch die Kleine Karoo (9 Tage)

- 1. Tag:** Von Kapstadt nach Robertson. Robertson steht zu Unrecht im Schatten des berühmteren Weinort-Trios Stellenbosch, Franschhoek und Paarl. Sowohl die hier angebauten Weine als auch die Route von Gut zu Gut ist fantastisch.
- 2. Tag:** Von Robertson über die Route 60 und 62 und Montagu nach Barrydale.
- 3. Tag:** Weiterfahrt über die Route 62 nach Calitzdorp. Auf der Route 62 kommen Road-Movie-Gefühle wie in Amerika auf. Das liegt nicht nur an der einsamen Karoo-Landschaft, sondern auch an den ungewöhnlichen Lokalitäten entlang der Strecke, z. B. Diesel & Creme Roadhouse oder Ronnie's Sex Shop.
- 4. Tag:** Von Calitzdorp nach Oudtshoorn.
- 5. Tag:** Oudtshoorn ist die Straußenmetropole der Welt. Hier gibt es pro Kopf die meisten Exemplare des flugunfähigen Großvogels.
- 6. Tag:** Von Oudtshoorn über den Swartberg Pass nach Prince Albert.
- 7. Tag:** Prince Albert ist ein wunderbarer Aussteigerort für stadtmüde Südafrikaner aus Johannesburg und Kapstadt. Sie haben teilweise wunderbare Übernachtungsmöglichkeiten und Restaurants in dem pittoresken Karoo-Ort geschaffen.



8. Tag: Von Prince Albert zur N2, dort Richtung Kapstadt und bis Matjiesfontein. Der Ort ist eine englische Insel mitten in der Karoo.

9. Tag: Von Matjiesfontein nach Kapstadt

Von Kapstadt in die Kalahari (14 Tage)

- 1. Tag:** Von Kapstadt durch die Cederberge nach Clanwilliam.
- 2. Tag:** Weiterfahrt auf der N7 durch das Namaqualand bis Springbok.
- 3. Tag:** Von Springbok Ausflug ins Goegap Nature Reserve, vor allem während der Blumenblüte im August/September.
- 4. und 5. Tag:** Von Springbok auf der N14 zur Pella Mission Church, danach weiter bis zum Augrabies National Park. Ein Tag im Park.
- 6. Tag:** Vom Augrabies National Park durch den fruchtbaren Teil des südlichen Orange-River-Ufers und die Orte Kakamas und Keimoes nach Upington.



7. Tag: Von Upington in den Kgalagadi Transfrontier Park. Übernachtung im Twee Rivieren Parkcamp.

8. bis 11. Tag: Pirschfahrten im südafrikanischen Teil des Parks.

12. bis 14. Tag: Rückfahrt nach Kapstadt oder Weiterfahrt in die Karoo.

Die Wild Coast entlang (5 Tage)

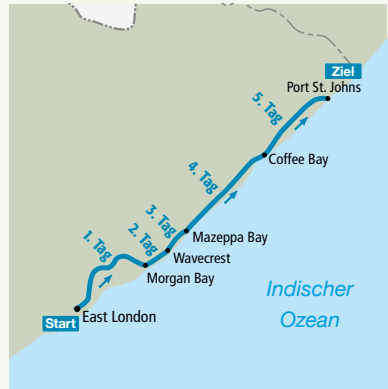
1. Tag: Von East London nach Morgan Bay. Übernachtung in der Morgan Bay Lodge.

2. Tag: Von Morgan Bay zum Kei River Mouth. Fährüberfahrt. Übernachtung in Wavecrest.

3. Tag: Von Wavecrest nach Mazeppa Bay.

4. Tag: Von Mazeppa Bay nach Coffee Bay mit dem schönsten Strand an der Wild Coast.

5. Tag: Von Coffee Bay nach Port St. Johns.



ren, ist eines der letzten automobilen Abenteuer Südafrikas – nur etwas für Mutige und Schwindelfreie. Leider ist eine Asphaltierung des Klassikers geplant.

4. Tag: Weiterfahrt nach Durban.

5. Tag: Durban. Hier lebt der größte Teil von Südafrikas indischer Bevölkerung. Ein authentisches Curry-Dinner ist hier also ein Muss. Ein Spaß für die ganze Familie ist ein Besuch der uShaka Marine World mit dem schönsten und größten Aquarium Südafrikas.

6. Tag: Von Durban zum iSimangaliso Wetland Park. Highlight sind hier die Wasserschildkröten, wenn sie schlüpfen.

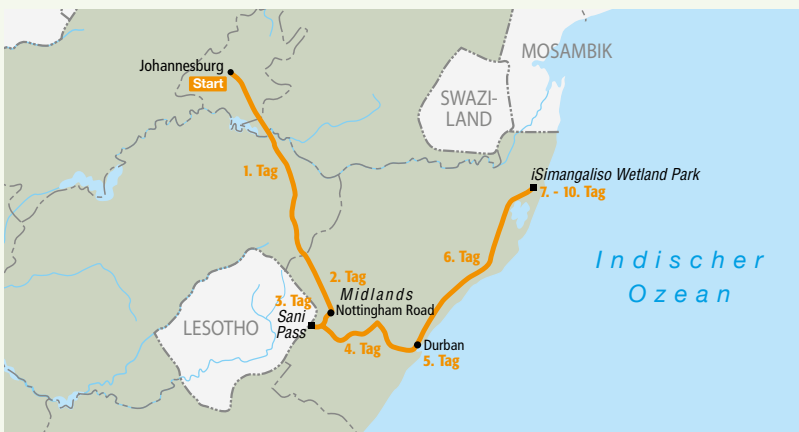
7.–10. Tag: Relaxen am Indischen Ozean mit angenehmen Wassertemperaturen.

Von Johannesburg zum Indischen Ozean (10 Tage)

1. Tag: Von Johannesburg in die Midlands.

2. Tag: Übernachtung in den Midlands, am besten in Nottingham Road.

3. Tag: Ausflug zum Sani Pass. Den ungeteer- ten Bergpass ins Königreich Lesotho zu befah-



Wissenswertes über Südafrika

»Auch mit einer Umarmung kann man einen politischen Gegner bewegungsunfähig machen.«
Nelson Mandela (18. Juli 1918–5. Dezember 2013)



Drummer an der südafrikanischen Küste

Steckbrief Südafrika

Daten und Fakten

Name: Republic of South Africa (engl.), Republiek van Suid-Afrika (Afrikaans), IRiphabliki yaseNingizimu Afrika (isiZulu), IRiphabliki yaseMzantsi Afrika (isiXhosa), Rephaboliki ya Afrika Borwa (Sesotho), Rephaboliki ya Aforika Borwa (Setswana), IRiphabhulikhi yeNingizimu Afrika (Swazi), Rephaboliki ya Afrika-Borwa (Northern Sotho), Riphabliki ra Afrika Dzonga (Tsonga), Riphabuliki ya Afurika Tshipembe (Tshivenda), Riphabliki yeSewula Afrika (isiNdebele)

Fläche: 1 219 912 km²

Hauptstadt: Tshwane (Pretoria ist auch Regierungssitz); das Parlament tagt in Kapstadt, Sitz des Obersten Gerichtshofs ist Bloemfontein.

Amtssprachen: Englisch, Afrikaans, isiZulu, isiXhosa, Sesotho, Setswana, Siswati (oder Swazi), Nördliches Sotho, Xitsonga (oder Tsonga), Tshivenda, isiNdebele.

Einwohner: 56,98 Mio. (Dez. 2017)

Bevölkerungswachstum: 1,6 %

Lebenserwartung: Frauen **66,7** Jahre, Männer **61,2** Jahre

Analphabetenrate: 5,4 %



Währung: Südafrikanischer Rand (ZAR)

Zeitzone: MEZ + 1 Std.; Sommerzeit (MESZ) = keine Zeitverschiebung

Landesvorwahl: 0027

Landesflagge: Hier die inoffizielle Interpretation der Flagge: Der zentrale, zusammenlaufende grüne Streifen in Form eines liegenden »Y« symbolisiert die Einheit des Landes nach dem Ende der Apartheid. »Einheit ist Stärke« ist das Motto der Flagge. Rot steht für das Blut, das im Anti-Apartheidkampf vergossen wurde, Blau für Atlantik, Indischen Ozean und Himmel, Weiß für die weiße Bevölkerung und Frieden. Schwarz, Grün und Gelb sind die Farben der afrikanischen Parteien: African National Congress (ANC) und Inkatha Freedom Party (IFP). Schwarz symbolisiert die schwarze Bevölkerungsmehrheit, Grün die Naturreichtümer und Gelb das Gold und andere Bodenschätze.

Geografie

Südafrika lässt sich grob in zwei Hauptregionen aufteilen: ein gewaltiges Inland-Plateau, das an drei Seiten von einem schmalen Küstensaum umrahmt wird. Die beiden Gebiete trennt eine Schichtstufe aus Bergen und Hügeln voneinander, die von der mächtigen Kette der Drakensberge im Osten Südafrikas dominiert wird. Andere spektakuläre

Bergketten finden sich in der Western Cape Province, z. B. die wild zerklüfteten Cederberge bei Clanwilliam oder die Hottentots Hollands Mountains. Es gibt keine kommerziell schiffbaren Flüsse oder Seen. Viele Wasserläufe in Trockengebieten führen nur saisonal Wasser. Die Haupthäfen liegen in Durban, Kapstadt, Port Elizabeth, East London (Buffalo City), Richard's Bay und Saldanha Bay.

Geschichte

Die ersten Bewohner des Landes waren die San (»Buschmänner«), die schon vor Tausenden von Jahren im südlichen Afrika lebten. Schwarze Viehzüchter, die Khoikhoi aus dem Norden Botswanas, wanderten ein. Portugiesische Seefahrer waren die ersten Europäer im Land. Später folgten Holländer und Briten, die sich mit Xhosa- und Zulu-Stämmen blutige Kämpfe lieferten. Im Großen Trek von 1835/36 entzogen sich die weißen Afrikaner dem englischen Einfluss am Kap und drangen ins Landesinnere vor. In der Folge kam es zu zwei Kriegen zwischen Buren und Briten.

1910 wurde die südafrikanische Union gegründet, die aus den vier Kolonien Kap, Natal, Orange Free State und Transvaal bestand. Mit dem Wahlsieg der National Party 1948 wurde die Apartheid-Politik durchgesetzt. Es folgten Unruhen, Proteste und Sanktionen. Erst mit der Freilassung Nelson Mandelas 1990 änderte sich die Lage. 1994 wurde der ANC Regierungspartei, Mandela der erste schwarze Präsident; 1999 löste ihn Thabo Mbeki (ANC) ab (2004 wiedergewählt). Dann folgte 2009 sein Widersacher Jacob Zuma, der 2014 wiedergewählt wurde. Zuma stolperte seither von einem Skandal zum nächsten. Mittlerweile versucht er gar nicht mehr, seine Korruptierbarkeit zu verstecken. Seine Unfähigkeit gipfelte im März 2017 in der Entlassung des weltweit hoch angesehenen und kompetenten Finanzministers Pravin Gordhan. Der Rand fiel seither ins Bodenlose und noch nie forderten so viele Menschen den Rücktritt Zumas. Die sozialen Medien im Land werden dominiert von Slogans à la »Zuma must fall«.

Staat und Politik

Seit 1994 wird Südafrika von einer demokratisch gewählten ANC-Regierung geführt. Südafrikas am 10. Dezember 1996 verabschiedete neue und fortschrittliche Verfassung gliedert das Land in neun Provinzen mit eigenem Premier und Kabinetts sowie eigener Legislative.

Alle Provinzen erhalten Unterstützung durch die Zentralregierung und besitzen eigene Investment- und Tourismusagenturen.

Wirtschaft und Tourismus

Südafrika ist die mit Abstand größte und am weitesten entwickelte Wirtschaftsmacht auf dem schwarzen Kontinent. Das Bruttoinlandsprodukt (BIP) ist mehr als dreimal so groß wie das von Nigeria oder Ägypten. Früher fast komplett vom Goldexport abhängig, ist die Wirtschaft mittlerweile breiter gefächert, mit einem großen Produktionssektor (u. a. Maschinen, Fahrzeuge, Kleidung, Nahrungsmittel), der ein Viertel des BIP ausmacht. Gold ist nach wie vor einer der größten Devisenbringer des Landes. Südafrikas kleinste Provinz Gauteng (rund um Johannesburg und Tshwane/Pretoria) ist mit Abstand das wichtigste Handels-, Industrie- und Finanzzentrum des Landes, verantwortlich für 35 % des Bruttoinlandsproduktes. Südafrika hat moderne Finanz- und Industriesektoren und eine exzellente Infrastruktur aufzuweisen. Der Tourismus hat in den letzten Jahren enorm an Bedeutung gewonnen.

Bevölkerung und Religion

Die Bevölkerung Südafrikas in Zahlen (2017, geschätzt): Schwarze 80 %, Coloureds 10 %, Weiße 8 %, Asiaten 2 %. Südafrika war 2017 zu 65,8 % urbanisiert, die Bevölkerungsdichte betrug im gleichen Jahr 47 Einwohner/km². Ein Arzt kommt auf 1400 Einwohner. Die Kindersterblichkeit beträgt 5 %. In Südafrika leben Angehörige verschiedenster Religionen friedlich miteinander: etwa zwei Drittel der Bevölkerung sind Christen, dann gibt es Anhänger von Stammesreligionen, Muslime (ca. 1,5 %) und Hindus (1,5 %). So finden sich in Kapstadt, Johannesburg und Durban Kirchen, Moscheen und Synagogen auf engstem Raum. Auseinandersetzungen zwischen den verschiedenen Glaubensrichtungen gibt es bisher nicht.

Natur und Umwelt

Südafrikas Natur ist überaus vielfältig. Das Land liegt zwar in den Subtropen, doch unterschiedliche Höhenlagen – ein Gebirgswall umschließt das Land im Süden, Westen und Osten – und der Einfluss von Indischem Ozean und Atlantik lassen Klima und Vegetation stark variieren: Mediterrane Verhältnisse finden sich ebenso wie Savanne oder Wüste.

Landschaften und ihre Vegetation

Die Kapregion

Wissenschaftler unterteilen die Pflanzendecke der Erde in sechs Florenreiche, von denen die Kapregion Südafrikas das kleinste ist. Während andere Florenreiche etwa die gesamte nördliche Hemisphäre oder ganz Australien umfassen, erstreckt sich dasjenige am Kap über nur 0,04 % der Landfläche der Erde. Trotz seiner geringen Größe handelt es sich um das artenreichste der Welt. Bezeichnet wird die besondere Vegetationsform als **Fynbos**, ein Begriff, der ursprünglich aus dem Niederländischen kommt und »feinblättrige Pflanzen« bedeutet.

Die Fynbos-Vegetation umfasst 7700 Pflanzenarten, von denen 5000 im **Western Cape** endemisch sind. Die 470 km² große **Kaphalbinsel** weist 2256 unterschiedliche Pflanzenarten auf, der 60 km² große **Tafelberg** 1470. Es handelt sich um Blütenpflanzen und Hartlaubgewächse, vor allem um Pflanzen aus den Gattungen *Protea* und *Erica* sowie Sauergräser. Die Vielfalt wird besonders deutlich, wenn man z. B. weiß, dass allein 600 verschiedene Erika-Arten am Kap existieren, während es im Rest der Welt nur 26 sind. Unter den Proteen genießt die riesige Königsprotea (*protea cynaroides*), deren Blüten einen Durchmesser von über 20 cm erreichen können, einen besonderen Status: Sie ist das Nationalsymbol Südafrikas.

Fynbos ist sehr anfällig für Biotop-Veränderungen. Der zunehmende Bevölkerungsdruck in Western Cape hat bereits dazu geführt, dass einige Arten ausgestorben sind, 500 gelten als sehr gefährdet.

Die Böden unter der Fynbos-Vegetation sind extrem nährstoffarm, was dazu führt, dass auch die Pflanzen selbst wenig Nährstoffe aufweisen und deshalb keine größeren Tierherden ernähren können. So existiert im Fynbos nur eine sehr eingeschränkte Artenvielfalt bezogen auf die Tierwelt.

Westküste, Namaqualand und Inland-Plateau

Auch an der **Westküste** und im **Namaqualand** sind viele Pflanzen endemisch. Das Gebiet, das sich bis zur namibischen Grenze erstreckt, erhält sehr geringe, episodische Niederschläge, was sich im Pflanzenleben widerspiegelt. Es gibt sehr viele **Sukkulenten**, von denen etwa 200 gefährdet sind. Fällt jedoch Regen, verändert sich das Bild der Landschaft dramatisch. Das braune Veld explodiert im Frühling (August und September) förmlich in einem gewaltigen Farbenrausch, bunte Blumenteppeiche erstrecken sich oft bis zum Horizont.

Das **Inland-Plateau** wird von typischer **Karoo-Vegetation** beherrscht: kleinen, niedrigen Büschen und vereinzelt stehenden Sukkulenten. Sobald mehr Regen fällt, entstehen weite Graslandschaften. Die einzigen Bäume in dieser Region gedeihen entlang der wenigen Wasserläufe.

Nördliches Highveld und Lowveld

Mehr Bäume gibt es im Gegensatz dazu im nördlichen Highveld, an der Grenze zu Botswana, und in den Lowveld-Regionen der Limpopo Province und Mpumalangas. Es handelt sich um typische **Savannenlandschaften** mit viel Gras und in Abständen »eingestreuten« Bäumen. In höheren Lagen kommen Dornakazien vor, in niedrigen Mopane-Bäume, die sowohl mit unter Wasser stehenden als auch mit fast vollständig ausgetrockneten Böden zurechtkommen. Die Böden sind hier sehr nährstoffreich, deshalb gibt es eine Fülle von Tieren (der Kruger National Park liegt mitten in dieser Region).

Highveld, KwaZulu/Natal Midlands, Eastern Cape

Im restlichen **Highveld**, den **KwaZulu/Natal Midlands** und den Inlandsgebieten der **Eastern Cape Province** herrscht **Grasland** vor, mit wenigen natürlich vorkommenden Bäumen. In den heißen und feuchten Sommern wächst das Gras sehr schnell, kommt dann im trockenen, kalten Winter in eine Ruheperiode. Man unterscheidet zwischen süßem und saurem

Grasland. Ersteres ist nährstoffreicher und findet sich in Gebieten mit niedrigeren Niederschlägen (400–600 mm/Jahr) und auf schwereren Lehmböden. Saures Grasland gibt es in Gegenden mit mehr als 600 mm Jahresniederschlag. Wegen des schnelleren Wachstums ist das Gras hier weniger nährstoffreich. Das Grasland geht ohne klare Trennung in die Karoo über. Sobald es trocken wird oder Vieh ein Gebiet überweidet hat, breiten sich die Karoo-Büsche ins Grasland aus.

Der eng besiedelte Küstenstreifen der Eastern Cape Province und KwaZulu/Natals war einst dicht bewaldet. Die geschlossenen, dichten **subtropischen Wälder Natals** finden sich heute nur noch an einzelnen, isolierten Stellen. Die meisten Wälder wurden Agrarland, vor allem Zuckerrohrplantagen geopfert. Im **Eastern Cape** ging es dem **immergrünen Wald** ebenso. In und um Knysna blieben einige Bestände erhalten und vermitteln einen Eindruck davon, wie die Gegend vor der Ankunft der Europäer aussah.

Nur noch 1 % der Landfläche Südafrikas ist von geschlossenem Wald bedeckt, darunter viele importierte Baumarten wie Eukalyptus, Kiefern etc. Die begehrten Harthölzer – Yellowwood, Stinkwood und Ironwood – stehen heute unter Naturschutz.

Karoo-Landschaft bei Springbok im Goegap Nature Reserve



Südafrikas Tierwelt

Die ersten Weißen dezimierten schon kurz nach ihrer Ankunft am Kap den einst enormen Tierreichtum, was zum Aussterben einiger Arten geführt hat. Lediglich in den staatlichen Nationalparks und privaten Naturschutzgebieten konnten sich die »Großen Fünf« (Löwe, Leopard, Büffel, Elefant, Nashorn) und ihre Kollegen in größeren Beständen halten.

Die »Big Five«

Elefant

Das größte und wohl bekannteste südafrikanische Landsäugetier ist der Elefant (*elephant*), anzutreffen vor allem im Kruger National Park in Mpumalanga und der Limpopo Province, im Addo Elephant National Park in der Eastern Cape Province (s. S. 329) und im Hluhluwe-Umfolozi Park in KwaZulu/Natal (s. S. 428). Bessere Chancen, Elefanten in freier Wildbahn zu beobachten, bieten sich in den privaten Wildniscamps.



Die Elefantenpopulation hat sich gut erholt: von 120 Tieren in den vier Reservaten Kruger, Addo, Tembe und Knysna 1920 auf knapp 10 000 Exemplare in mittlerweile 40 Schutzgebieten. Fast alle in Südafrika wieder angesiedelten Elefanten stammen aus dem Kruger National Park. Männchen wiegen 4000 bis 7000 kg und werden 3,10–3,40 m groß. Eine besondere Eigenschaft der Elefanten ist ihre Kommunikation über viele Kilometer mit tiefen Tönen aus dem Bauch heraus, die für menschliche Ohren nicht zu hören sind.



Nashorn

Das ausgesprochen seltene **Spitzmaulnashorn** (*black rhino*) lebt als Einzelgänger vor allem in KwaZulu/Natal im Hluhluwe-Umfolozi Park. In der Northern Cape Province gibt es zwei Plätze, wo es häufiger gesichtet werden kann: im Augrabies Falls National Park und im Tswalu Private Desert Reserve. Im Gegensatz zum Breitmaulnashorn frisst es kein Gras, sondern Büsche und Äste von Bäumen. Die spitzen Lippen funktionieren dabei wie der Rüssel des Elefanten. Die Spitzmaulnashörner sind mit 800 kg (Weibchen) und 1200 kg (Männchen) leichter als ihre breitmäuligen Kollegen. Adrenalinfördernd ist ihr explosives Schnarchgeräusch beim Angriff.

Das **Breitmaulnashorn** (*white rhino*) lebt in kleineren Gruppen im Kruger National Park. Wilderer machen in Südafrika, vor allem in den grenznahen Gebieten des Kruger-Parks, aber auch in privaten Game Reserves, nach wie vor Jagd auf Nashörner. In einigen asiatischen Ländern wird das pulverisierte Horn für pseudo-medizinische Zwecke genutzt, die dafür gezahlten Preise sind exorbitant. Bewaffnete Anti-Wilderer-Einheiten (*anti poaching units*) patrouillieren deshalb in allen privaten und vielen staatlichen Schutzgebieten. Dutzende von Rangern, Wilderern und Hunderte von Nashörnern kamen dabei in den letzten Jahren ums Leben. Im März 2013 siedelte deshalb der exklusive Lodge-Verbund andBeyond (www.andbeyond.com) in vereintem Anstrengung mit Rhino Force (www.rhinoforce.co.za) sechs Breitmaulnashörner von Südafrika nach Botswana um. 2012 wurden in Südafrika 668 Nashörner Opfer von Wilderern,

2013 waren es bereits 1004 und 2014 erschreckende 1215, trotz deutlich intensivierter Schutzmaßnahmen. 2017 war das fünfte Jahr in Folge, in dem mehr als 1000 Nashörner von Wilderern abgeschlachtet wurden.

Charakteristisch für den Lebensraum von Breitmaulnashörnern sind die nicht zu übersehenden Reviermarkierungen dominanter Männchen, die aus riesigen, breitgetretenen Dung-Haufen bestehen. Nashörner sind trotz ihres Gewichts keine Freunde von ›Quikkies‹, der Geschlechtsakt des 2000 kg schweren Männchens und des 1800 kg wiegenden Weibchens zieht sich meist gute 20 Minuten hin. Das Breitmaulnashorn ist ein Relikt aus prähistorischer Zeit, als riesige Grasfresser die Erde bevölkerten.

Büffel

In Acht nehmen sollte man sich vor dem Büffel (*cape buffalo*). Vor allem ältere, von der Herde ausgestoßene einsame Bullen nähern sich zum Angreifen meist von hinten, um dann ohne Vorwarnung loszustürmen. Büffel lassen sich am besten im Kruger National Park beobachten, wo noch große Herden leben. Hauptgefahr für sie ist die Maul- und Klauenseuche, der bereits ein Großteil des Bestandes zum Opfer gefallen ist. Farmer töten die Tiere, um ihr Vieh zu schützen. Südafrika ist deshalb bereits dazu übergegangen, seuchenfreie Büffel aus Zoos zu importieren und in die Freiheit zu entlassen.



Löwe

Ganz oben auf der Safari-Wunschliste der meisten Besucher stehen die afrikanischen Großkat-



zen – an erster Stelle natürlich der Löwe (*lion*). Afrikas größte Raubkatze (Männchen 190 kg, Weibchen 130 kg) ist auch die einzige, die oft in großen Rudeln (bis zu 30 Tiere) zusammenlebt und jagt. Häufiger sind allerdings kleinere Gruppen. Wenn die Weibchen empfängnisbereit sind, kopulieren die Löwen in einem Zeitraum von etwa fünf Tagen alle 20 Minuten – kein Wunder, dass männliche Löwen meist schlafend unter Bäumen und Büschen liegen und, wenn überhaupt, nur nachmittags aktiv werden. Sie sind keine sehr erfolgreichen Jäger, nur einer von fünf Versuchen Beute zu fangen, führt zum Erfolg. Männliche Löwen sind im Rudel dominant, auch beim Fressen. Unbewachte junge Löwen werden oft von Hyänen, Leoparden, Pythons und Wildhunden getötet. In vielen staatlichen und privaten Naturparks Südafrikas, wie Pilanesberg, Shamwari, Umfolozi und Tswalu wurden Löwen wieder erfolgreich eingeführt. Im Kruger National Park und Kgalagadi Transfrontier Park haben größere Gruppen überlebt. Das Brüllen eines Löwen in der Nacht, das kilometerweit trägt, gehört zu den schönsten Geräuschen Afrikas.

Leopard

Die attraktivste aller afrikanischen Katzen ist der Leopard (*leopard*), was ihm, als Pelzmäntel noch en vogue waren, fast zum Verhängnis geworden wäre. Der Nachtjäger ist ein echter Einzelgänger, nur Weibchen ziehen mit ihren Jungen umher, bis diese ausgewachsen sind. Männchen wiegen bis 90 kg, Weibchen bis 60 kg. Leoparden haben sich im gesamten Südlichen Afrika, ob in den Bergen, der Wüste oder im Regenwald, sehr gut an das Vordrin-



gen des Menschen angepasst, was an ihrer Fähigkeit liegt, sich nahezu »unsichtbar« zu machen. Oft dringen sie nachts geräuschlos in menschliche Siedlungen ein und töten Hunde, Hauskatzen oder Vieh. Die Laute, die sie von sich geben, klingen wie das Sägen von Holz. Selbst in der Nähe von Kapstadt haben einzelne Exemplare überlebt, von denen Besucher jedoch allerhöchstens Spuren entdecken können. Manche Exemplare sind praktisch schwarz und werden dann **Panther** genannt.

Weitere Raubkatzen

Gepard



Gepard (*cheetah*) und Leopard werden oft verwechselt, obwohl die beiden Katzen völlig verschieden sind. Der Gepard ist zierlicher (40–60 kg), schlanker und erheblich »langgezogener«. Außerdem weist sein Fell schwarze Punkte auf, das des Leoparden schwarze Rosetten. Anders als alle anderen Katzen kann das schnellste Landsäugetier seine Krallen nicht ganz einziehen: Sie wirken wie Spikes, wenn er seine Beute in Ebenen mit

Geschwindigkeiten von bis zu 100 km/h jagt. Sein langer Schwanz fungiert dabei als Steuer. Das hohe Tempo hält er allerdings nur kurze Zeit durch, und danach ist er oft so erschöpft, dass ihm Hyänen, Leoparden, Wildhunde oder Löwen die Beute streitig machen und ihn nicht selten sogar töten, jedoch nie fressen. Um allen anderen nachtaktiven Raubtieren aus dem Weg zu gehen, jagen Geparden meist tagsüber. Im Kruger National Park und Kgalagadi Transfrontier Park bestehen gute Chancen, die eleganten Raubkatzen zu beobachten. In privaten Camps, wie Phinda in KwaZulu/Natal, wurden sie erfolgreich wieder angesiedelt.

Keine Unterart, sondern eine extrem seltene Genvariante des Geparden ist der sehr attraktive **Königsgepard** (*king cheetah*), der kein gepunktetes, sondern ein schwarzgestreiftes Fell besitzt.

Wüstenluchs

Der Wüstenluchs oder **Karakal** (*caracal*) meidet den Menschen und jagt ausschließlich nachts. Das schlanke, kräftige, ca. 12 bis 20 kg schwere Tier hat ein kupferfarbenes Fell mit orangefarbenen Flecken. Die schwarze Gesichtsmarkierung ist charakteristisch ausgeprägt, und die Ohren mit ihren langen, schwarzen Haarbüscheln fallen auf. Der Karakal pirscht sich langsam an seine Beute heran, um auf den letzten Metern in einen Spurt zu explodieren. Mit seinen kräftigen Hinterläufen gelangen ihm aus einer sitzenden Position Sprünge von 4 bis 5 m in die Luft. Entgegen früheren Annahmen, der Karakal wäre ausschließlich in der Lage kleine Beutetiere, wie

